

1991-11-12

231-16488/91
1283-209

Utvidgning av naturreservatet Kulla Gunnarstorp i
Helsingborgs kommun
(4 bilagor)

Reservatets benämning: Kulla Gunnarstorps natur-
reservat

Kommun: Helsingborg

Församling: Allerum

Fastighet: Del av Kristinelund 2:3.

Läge: Lövskogsområde sydost om
Christinelunds herrgård.

Topografisk karta:
Helsingborg 3C NV
Ekonomisk karta: 3C 5a
Döshult

Gränser: Området är markerat med
svart heldragen linje på
till detta beslut fogad
karta (bilaga 1).

Areal: Ca 4 ha

Naturvårdsförvaltare: Skogsvårdsstyrelsen i
Malmöhus län.

GRUND FÖR BESLUTET

Sydost om Christinelunds herrgård finns i en sluttnings-
zon en skiftande lövblandskog med stort inslag av ädla
lövträd. Markfuktigheten är varierande och därmed
markvegetationen som växlar mellan mycket fattiga och
mycket rika typer. Skogen utgör också en rik
småfågelbiotop.

Lövskogsområdet ingår i naturreservatet Christinelunds
herrgård men överförs i stället till naturreservatet
Kulla Gunnarstorp samtidigt som naturreservatet
Christinelunds herrgård upphäves genom särskilt beslut.

1991-11-12

231-16488/91
1283-209

LÄNSSTYRELSENS BESLUT

Med stöd av 7 § naturvårdslagen (1964:822 omtryckt 1974:1925) förklarar länsstyrelsen att det område som utmärkts med svart heldragen linje på till detta beslut hörande karta (bilaga 1) skall ingå i Kulla Gunnarstorps naturreservat.

Reservatsföreskrifter

För att trygga ändamålet med det utvidgade området förordnar länsstyrelsen med stöd av 8-10 §§ naturvårdslagen samt 9 § naturvårdsförordningen (1976:484) att reservatsföreskrifterna som gäller för naturreservatet Kulla Gunnarstorp enligt länsstyrelsens beslut den 14 september 1982 (dnr 11.1211-1816-82, 1283-209) skall även gälla för det utvidgade området.

Förvaltningsbestämmelser

Skötseln av det utvidgade området skall bedrivas enligt skötselplanen för det upphävda naturreservatet Christinelunds herrgård (skötselområden 11-16), bilaga 3.

I övrigt skall samma skötsel- och förvaltningsbestämmelser gälla för det utvidgade området som för naturreservatet Kulla Gunnarstorp.


Detta beslut kan överklagas till regeringen (miljödepartementet), se bilaga 4.

Beslut i detta ärende har fattats av styrelsen. I beslutet deltog landshövding Bertil Göransson jämte ledamöterna Nils-Erik Andersson, Bertil Bengtsson, Thorvald Frostemark, Kjell-Åke Henstrand, Vera Håkansson, Gunnar Lundberg, Inger Nilsson, Ronny Olander, Guntram Olofsson, Pehr Martin Pehrsson, Per-Olof Pettersson, Lars C G Samzelius, Mats Svanbert och Lars Walberg.

I den slutliga handläggningen av detta ärende deltog även länsråd L Linder-Aronson, förste länsassessor Christina Cinthio, länsarkitekt Lars Renfors, länsantikvarie Carin Bunte och miljövårdsdirektör Lars Pahlsson, föredragande.



Bertil Göransson



Lars Pahlsson

1991-11-12

231-16488/91
1283-209Bilagor

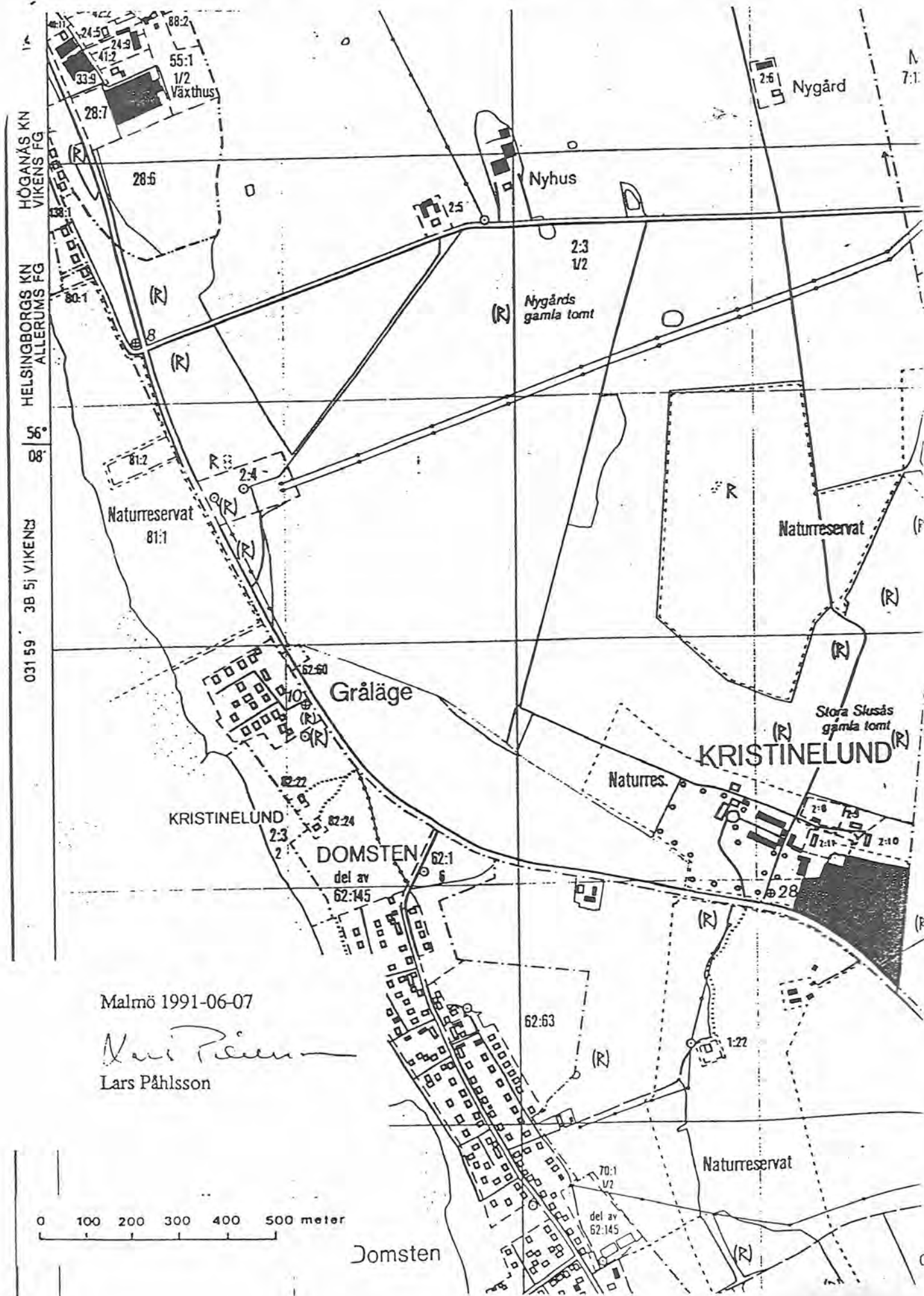
1. Karta
2. Beslut 1982-09-14: Kulla Gunnarstorps naturreservat
3. Utdrag ur skötselplan för naturreservatet
Christinelunds herrgård 1981-09-07
4. Hur man överklagar.

Kopia till

Statens naturvårdsverk, 171 85 SOLNA - X
Boverket, Box 534, 371 23 KARLSKRONA
Vägförvaltningen i Malmöhus län, Box 4201,
203 13 MALMÖ
Fastighetsbildningsmyndigheten i Helsingborgs
kommun, Stadskansliet; 251 89 HELSINGBORG
Polismyndigheten i Helsingborgs polisdistrikt, Box 632,
251 06 HELSINGBORG
Riksantikvarieämbetet, Box 5405, 144 86 STOCKHOLM
Skogsvårdsstyrelsen i Malmöhus län, Box 234,
291 23 KRISTIANSTAD
Skogsvårdsstyrelsens länskontor i Malmöhus län, Box 176,
221 00 LUND (9 ex)
Kommunstyrelsen i Helsingborgs kommun, Stadskansliet,
Rådhuset, 251 89 HELSINGBORG -X
Kommunstyrelsen i Höganäs kommun, Stadshuset,
263 82 HÖGANÄS
Kommunekologen Vidar Narvelo, Stadsbyggnadskontoret,
Stadshuset, 251 89 HELSINGBORG
Gatunämnden i Helsingborgs kommun, Gåsebäcksvägen 4,
252 27 HELSINGBORG -X
Naturvårdsombudet i Helsingborgs kommun, Stig Billing,
Gåsebäcksvägen 4, 252 27 HELSINGBORG -X

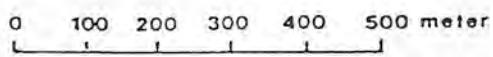
Televerket, Box 932, 251 09 HELSINGBORG -X
Sydkraft AB, 217 01 MALMÖ
Skånes naturvårdsförbund, Winstrupsgatan 10,
222 22 LUND
Skånes Hembygdsförbund, Kungsgatan 2 C, 223 50 LUND
Lantmäteriverket, Kartredaktionen, att: Börje Kjellberg,
801 82 GÄVLE
Skötselrådet (5 ex)
Juridiska enheten
Planenheten (2 ex)
Lantbruksenheten
Överlantmätaren
Kulturmiljöenheten
Registrering (3 ex)
Malmöhus läns författningssamling
Samlingsannonsen
Pärmen
Akten

UTVIDGNING AV NATURRESERVATET KULLA GUNNARSTORP



Malmö 1991-06-07

Lars Pahlsson
 Lars Pahlsson



Domsten