

Enligt sändlista

	HANDL	SAV RAD	DOM	GIK
SEP			X	
EX-AM			X	

Bildande av naturreservatet Rååns dalgång i Helsingborgs stad (3 bilagor)

UPPGIFTER OM NATURRESERVATET

Namn	Rååns dalgång
Kommun	Helsingborg
Församlingar	Raus och Bårslöv
Fastigheter	Enligt förteckning i bilaga 2
Kartblad	Topografisk karta: Helsingborg 3C SV Ekonomisk karta: Helsingborg 3C:21 Registerkarta: 3C2b Råå 032 21 3C2c Raus 032 22
Gränser	Området är markerat med svart punktstreckad begränsningslinje på bifogade karta, bilaga 1.
Areal	Ca 125 ha
Naturvårdsförvaltare	Helsingborgs stad

BESKRIVNING AV OMRÅDET

Rååns dalgång är en markant u-formad dal som har eroderats ut i sen-glaciala avlagringar. Dessa ligger över en nordvästlig-sydostlig förkastningslinje i berggrunden med mycket komplicerade förkastningar. Lagerföljden tillhör de s k Helsingborgslagren, som byggs upp av sandstenar, sandstensskifferar, lerjärnstenar, skifferleror, rena leror och tunna kolskikt. De senare är rika på växtfossil. Berggrunden tillhör den tidsepok under Juraperioden som brukar betecknas Rät-Lias. Den vitgrå till gulgrå sandstensberggrunden blottas på flera ställen inom området. Särskilt framträdande är den nordväst om Gantofta där den även bildar botten i ån.



De lösa jordlagren som överlagrar berggrunden utgörs i dalslutningarna och på de omgivande plåtarna huvudsakligen av moräner med varierande inslag av lera. Mellan Raus och Gantofta är lerinslagen små, vilket kan förklaras av att berggrunden karakteriseras av sandstenar. Den södra dalsidan inom detta område är däremot utskuren i det stora Örbyfältet, som utgörs av isälvsgrus. Detta grusdelta anses avsatt under en halv dag genom en katastroftömning av en isdämd sjö längre in i Skåne i samband med inlandsisens avsmältning för ca 13 000 år sedan. De naturgeografiska och geologiska värdena är stora och har få motsvarigheter i landet.

Dalgången uppvisar ett omväxlande och småbrutet odlingslandskap med ängs- och hagmarker, blandlövskog och våtmarker samt åkrar. Lövblandskogarna är förhållandevis unga med inslag av enstaka äldre träd, ofta ek. Karakteristiska arter är framför allt alm, ask, ek, bok, björk och al. Markvegetationen karakteriseras ofta av arter som skogsbingel, kirskaål och hallon samt fläckvis, särskilt på våren, mattor med vitsippor, gulsippor, harsyra och liljekonvalj. Längs ån stränder, särskilt nedströms Raus kyrka och till Råå hamn, förekommer bälten med jättegröe, bladvass och annan högvuxen örtvegetation. Området hyser även flera sällsynta växter bl a långsvingel, pilblad, sumpskräppa och trubbnate.

Skogen erbjuder miljöer för ett rikt fågelliv. Gamla träd är speciellt viktiga för många hålhäckande fåglar. Bland förekommande arter kan nämnas bl a sommargylling, mindre hackspett och forsärla. Sporadiskt uppträder även kungsfiskare.

Råån är en betydelsefull miljö för uppvandrande och lekande havsöring. Här förekommer även andra ovanliga fiskarter som bl a grönling och bäcknejonöga samt flodkräfta.

Raus medeltida kyrka, gammal askkottskog, bäckraviner, eskog, blandlövskog samt Görarpsdammen och värdefulla rekreationsmöjligheter såsom promenader och kortfiske medför att området har stor betydelse för allmänhetens friluftsliv.

Rååns dalgång är av riksintresse enligt naturresurslagen för naturvård (M:N5), kulturmiljövård (M:K10) samt med avseende på havsöringens reproduktion (fritidsfiske). Hela dalgången med omgivande landskap har förordnande till skydd för landskapsbilden enligt 19§ naturvårdslagen genom länsstyrelsens beslut den 6 juni 1974. Längs Råån finns förordnande om strandskydd med stöd av 15§ naturvårdslagen. I länets naturvårdsprogram (1996) har dalgången i sin helhet bedömts ha högsta naturvärde med avseende på såväl terrängformer och landskapsbild som biologiska förhållanden. I kommunens naturvårdsplan (1992) har det nu aktuella området föreslagits bli avsatt som naturreservat.



Ärendets beredning

Helsingborgs stad har initierat frågan om bildande av naturreservat. Kommunfullmäktige beslutade 1987 att utreda möjligheterna att bilda naturreservat i Rååns dalgång mellan Raus och Vallåkra. En första etapp avsågs gälla i huvudsak kommunägd mark mellan Råå och Gantofta. Kommunen har utarbetat förslag till föreskrifter och skötselplan för det nu aktuella reservatsområdet, som remissbehandlats internt inom kommunen, varefter framställan gjorts till Länsstyrelsen om inrättande av naturreservatet. Under beredningsarbetet har kommunen medgivit att området får ingå i nätverket NATURA 2000. Regeringen har således den 22 januari 1998 beslutat att delar av området, under objektbeteckningen Rååns dalgång (SE0430109), skall anmälas som kandidat enligt Habitatdirektivet (92/43/EEG). Naturvårdsverket har godkänt att området avsätts som naturreservat. Förordnandet strider inte mot kommunens översiktsplan eller mot utbyggnaden av Västkustbanan.

Konsekvensutredning

Länsstyrelsen gör den bedömningen att föreskrifterna om vad allmänheten har att iaktta inom naturreservatet är av så begränsad omfattning, att de inte innebär något allvarligt försvårande av områdets utnyttjande i enlighet med vad som annars gäller enligt allemansrätten.

GRUND FÖR BESLUTET

Rååns dalgång och anslutande bäckraviner är av **geovetenskapligt** högt värde. Vattendraget och den omgivande vegetationen är **zoologiskt** och **botaniskt** värdefulla miljöer med förekomst av arter som havsöring, grönling, bäcknejonöga, flodkräfta, forsärla, sommargylling, trubbnate, pilblad, sumpskräppa och näbbstarr samt ekskog och blandlövskog. Rester av gamla stubbskottängar med al, många fornlämningar och Raus medeltida kyrka gör att dalgången har ett betydande **kulturhistoriskt** värde. Dalgången har en tilltalande **landskapsbild** och hela området utgör en mycket värdefull tillgång för **rekreation och friluftsliv**, inte minst fritidsfiske.

Med dessa motiv och på grund av sin betydelse för kännedomen om landets natur bör det beskrivna området ges ett förordnande som naturreservat.



LÄNSSTYRELSENS BESLUT

Med stöd av 7 § naturvårdslagen (1964:822) förklarar länsstyrelsen det område som utmärkts med kraftig svart punktstreckad linje på bifogade karta (bilaga 1) som naturreservat. Väg E6/E20, Landskronavägen (1350), Rååvägen och Kyrkvägen (1364) ingår inte i reservatet.

Ändamålet med reservatet är både av social och vetenskaplig natur. Det skall kunna användas av en strövande allmänhet, för undervisning på skilda nivåer samt för motion och friluftsliv. Naturvärdena i form av flora och fauna skall bevaras och utvecklas i samklang med kulturvärdena och ett visst nyttjande för rekreation och friluftsliv som dock inte får leda till att hotade växt- och djurarter påverkas negativt. Själva vattendraget är av väsentlig betydelse för havsöring och andra ovanliga fiskar och växter. Vattendragets värden skall bibehållas samtidigt som en påtagligt förbättrad vattenkvalitet skall eftersträvas genom olika åtgärder.

Föreskrifter

För att trygga ändamålet med reservatet skall för området gälla de föreskrifter som med stöd av 8-10 §§ naturvårdslagen samt 9§ naturvårdsförordningen anges nedan.

A. Föreskrifter med stöd av 8 § naturvårdslagen om inskränkningar i markägares och annan sakägares rätt att förfoga över fastighet inom reservatet.

Utöver föreskrifter och förbud i andra lagar och författningar ska förbud gälla att

1. uppföra byggnad eller annan anläggning eller utföra tillbyggnad av befintlig byggnad eller anläggning
2. anordna upplag annat än tillfälligt för jord- och skogsbrukets behov
3. bedriva täkt av berg, sten, grus, sand, silt, lera, matjord eller torv
4. borra, spränga, gräva, schakta, muddra, utfylla eller tippa



5. ta bort eller skada stengärdesgård eller odlingsröse
6. dika
7. odla upp skogsmark, naturlig betesmark eller myrmark
8. ta bort dött träd eller vindfälle annat än för säkerhet och framkomlighet
9. tillföra växtnäringsämnen (naturlig gödsel, handelsgödsel, rötslam) eller jordförbättringsmedel utom på åkermark
10. slutavverka
11. markbereda, eller skogsodla med undantag för åtgärder enligt planteringsplanen 1986
12. jaga under lördagar samt sön- och helgdagar
13. avleda eller leda bort vatten annat än för planerade våtmarker enligt våtmarksplanen
14. släppa ut avloppsvatten
15. använda kemiska eller biologiska bekämpningsmedel
16. använda mark för skyttetävling, orienteringstävling, cykeltävling eller militära övningar

Ovan nämnda bestämmelser ska ej utgöra hinder för att genomföra åtgärder som behövs för reservatets skötsel i enlighet med av länsstyrelsen fastställd skötselplan eller för drift och underhåll av befintliga ledningar som tillhör kommunens VA-nät, el- eller teledistributör. Länsstyrelsen kan i särskilda fall medge undantag från ovan angivna föreskrifter.

B. Föreskrifter med stöd av 9 § naturvårdslagen om skyldighet att tåla visst intrång.

Markägare och innehavare av särskild rätt till marken är skyldiga att tåla att följande åtgärder vidtas för att tillgodose ändamålet med naturreservatet, nämligen

1. utmärkning av och upplysning om reservatet
2. anordnande och underhåll av anläggning eller anordning för allmänhetens friluftsliv, såsom parkeringsplatser, tillfartsvägar, stigar, leder, toaletter,



rastplatser, utsiktsplatser, fågeltorn, tältplatser eller dylikt, vars läge är angivna i av länsstyrelsen fastställd skötselplan

3. gallringar, röjningar, avverkningar, slätter samt övriga åtgärder vilka finns angivna i av länsstyrelsen fastställd skötselplan
4. skötsel av betesmarker innefattande betesdrift, röjningar, uppsättande och underhåll av stängsel och vattningsanordningar i enlighet med av länsstyrelsen fastställd skötselplan.

C. Föreskrifter med stöd av 10 § naturvårdslagen om vad allmänheten har att iaktta inom reservatet.

Utöver föreskrifter och förbud i andra lagar och författningar skall förbud gälla att

1. framföra motordrivet fordon annat än på särskilt anvisade vägar och platser
2. ställa upp motorfordon, husvagn, husbil, släpvagn eller dylikt annat än på särskilt anvisade platser
3. färdas med båt eller annan farkost från Görarpsdammen och uppströms under tiden 15 mars -1 juli
4. förtöja eller ankra båt annat än på anvisade platser
5. framföra cykel annat än på anvisad väg, stig eller plats
6. rida annat än på anvisad väg, stig eller plats
7. tälta, utom på särskilt anvisade platser
8. medföra okopplad hund eller annat lösgående husdjur
9. anbringa tavla, skylt, inskrift, affisch eller därmed jämförlig anordning
10. göra upp eld annat än på anvisad plats
11. plocka eller gräva upp växter, svampar eller lavar eller bryta kvistar och buskar
12. fånga eller samla in insekter eller andra djur med undantag för fisk
13. snitsla spår eller anordna orienteringskontroll



Föreskrifterna under C skall ej utgöra hinder för åtgärder i samband med reservatets skötsel i enlighet med fastställd skötselplan. De skall ej heller utgöra hinder för genomförande av nödvändiga provtagningar enligt beslutat kontrollprogram för Råån.

Om gällande fiskebestämmelser erinras följande:

Så kallat fredningsområde gäller för Rååns mynning. Fiske är förbjudet inom detta område under tiden den 1 april - 31 maj och den 1 oktober - 31 december. Detta gäller även handredskap utanför åmynningen.

Det är vidare förbjudet att:

- fiska utan fiskekort mellan Råå-Gantofta
- fiska under tiden 1 oktober till 28(29) februari
- fiska med andra redskap än spinn och fluga

D. Föreskrifter med stöd av 9 § naturvårdsförordningen om naturvårdsförvaltningen av reservatet.

Naturvårdsförvaltare

Helsingborgs stad skall vara naturvårdsförvaltare. Vid förvaltningen ska samråd fortlöpande ske med markägare, berörda myndigheter och övriga berörda.

Skötselplan

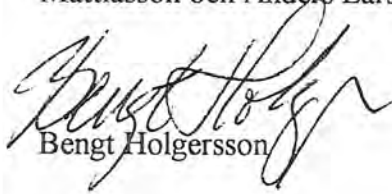
1. Reservatet skall utmärkas enligt svensk standard (SIS 03 15 22) och Naturvårdsverkets anvisningar.
2. Markdisposition, skötsel och vård, kontroll av skötselåtgärdernas effekt samt anläggningar för allmänheten ska ske enligt detaljanvisningarna i skötselplanen, som ska fastställas av länsstyrelsen.
3. Naturvårdsförvaltningen ska finansieras enligt den ekonomiska plan som fogas till den fastställda skötselplanen.




När detta beslut vunnit laga kraft skall Länsstyrelsens beslut den 6 juni 1974 om skydd för landskapsbilden upphöra att gälla inom den del som omfattas av det bildade naturreservatet.

Detta beslut kan överklagas hos regeringen, miljödepartementet, se bilaga.

I den slutliga handläggningen av detta ärende deltog landshövding Bengt Holgersson, beslutande, länsöverdirektör Lise-Lotte Reiter, Dick Törblad, Mona Svensson, Göran Mattiasson och Anders Larsson, föredragande.


Bengt Holgersson


Anders Larsson

Bilagor

1. Karta
2. Fastighetsförteckning
3. Hur man överklagar

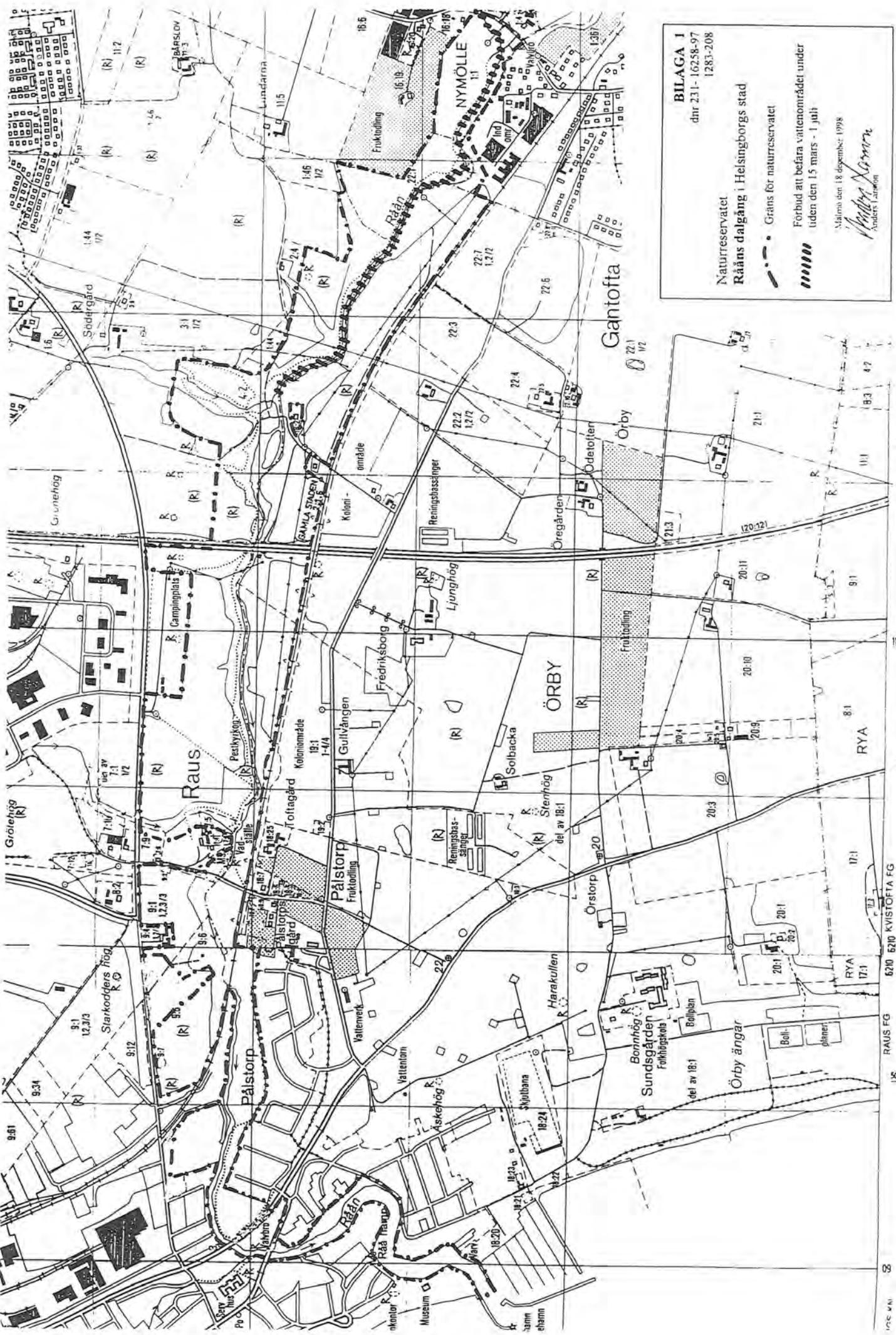
SÄNDLISTA

Naturvårdsverket, 106 48 STOCKHOLM	-X
Banverket, Box 366, 201 23 MALMÖ	-X
Boverket, Box 534, 371 23 KARLSKRONA	
Fortifikationsverket Syd, Box 513, 291 25 KRISTIANSTAD	
Vägverket, Region Skåne, Box 543, 291 25 KRISTIANSTAD	-X
Lantmäterimyndigheten, Lantmäteriet, Box 50590, 202 15 MALMÖ	
Polismyndigheten i Skåne, polisområde Nordväst, Box 632, 251 06 HELSINGBORG,	
Skogsvårdsstyrelsen i Södra Götaland, Box 234, 291 23 KRISTIANSTAD	
Helsingborgs stad, kommunstyrelsen, 251 89 HELSINGBORG	-X
Sydkraft AB, 217 01 MALMÖ	-X
Telia AB, Region Syd, 205 21 MALMÖ	
Helsingborgs kyrkliga samfällighet, Box 1453, 251 14 HELSINGBORG	-X
[REDACTED]	-X
[REDACTED]	-X



Kopia till

Byggnadsnämnden i Helsingborgs stad, Stadshuset, 251 89 HELSINGBORG
Stadsbyggnadskontoret i Helsingborgs stad, Stadshuset, 251 89 HELSINGBORG
Kommunekologen, Stadshuset, 251 89 HELSINGBORG
Miljö- och hälsoskyddsförvaltningen, Rådhuset, 251 89 HELSINGBORG
Lantmäteriverket, Kartredaktionen, 801 82 GÄVLE
Lantmäterimyndigheten i Kristianstad, Box 302, 291 23 KRISTIANSTAD
Egendomsförvaltningen i Lunds Stift, Box 32, 221 00 LUND
Byggnadsaktiebolaget Städet, Hälsövägen 40, 254 42 HELSINGBORG
Råå Lax AB, Rausvägen 26-28, 252 69 RÅÅ
Skånes Naturvårdsförbund, Box 1013, 221 04 LUND
Föreningen Helsingborgstraktens natur, att: [REDACTED] Julinsgatan 12,
256 54 HELSINGBORG
Skånes ornitologiska förening, Ekologihuset, 223 62 LUND
[REDACTED]
Lantbruksenheten
Miljöenheten (kulturmiljö, mark- och vatten, miljöövervakning)
Planfunktionen
Rättsfunktionen
Registrering
Skåne läns författningssamling
Pärmen
Akten

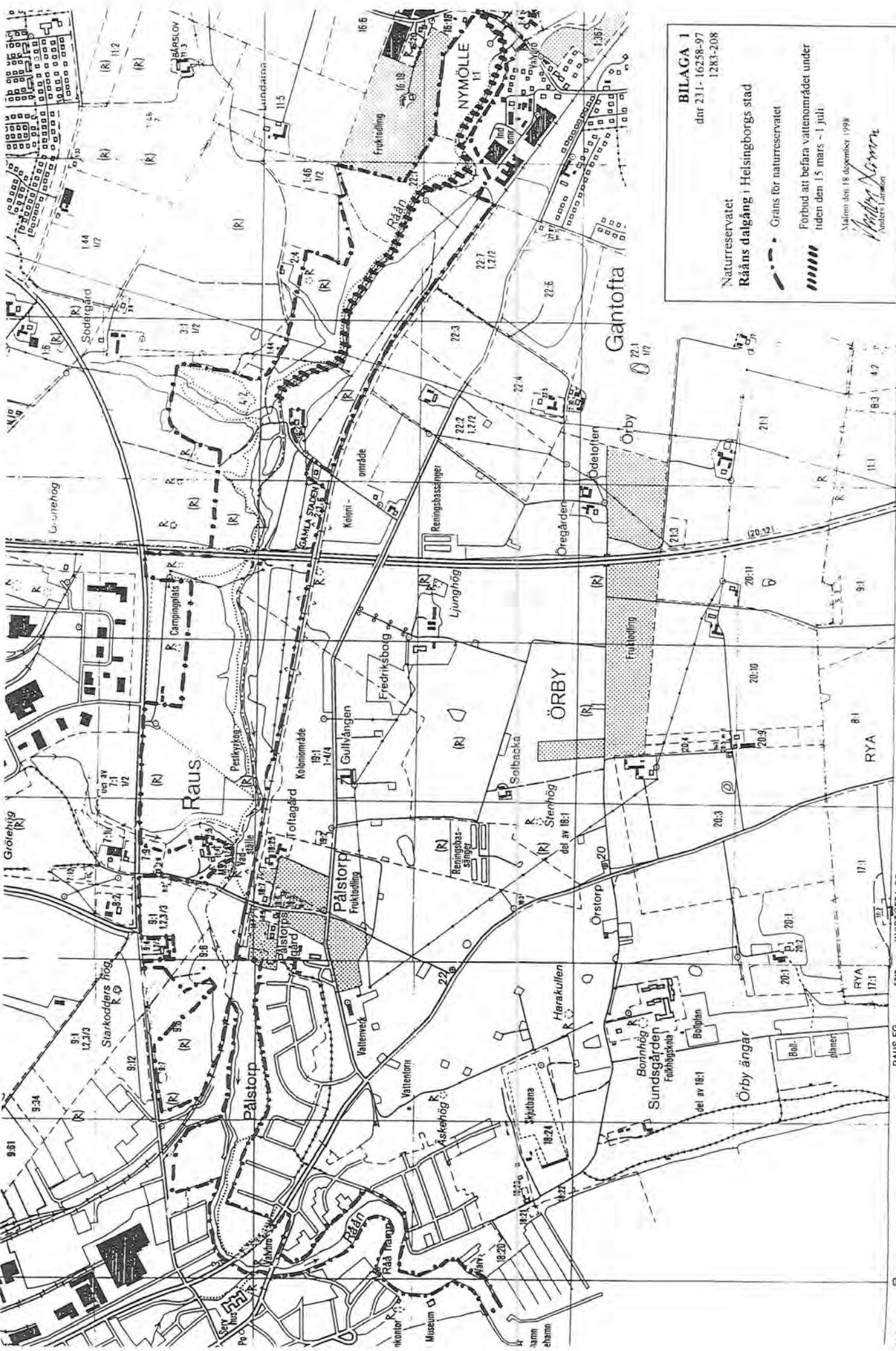


BILAGA I
 dnr 231-16258-97
 1283-208

Naturservaret
Råns dalgång i Helsingborgs stad

----- Gräns för naturservaret
 ||||| Förbud att befara vattenområdet under tiden den 15 mars - 1 juli

Malmö den 18 december 1998
Anders Larsson
 Anders Larsson



BILAGA 1
 dnr 231- 16258-97
 1283-208

Naturservatet
Rååns dalgång i Helsingborgs stad

Gräns för naturservatet

Forbud att befara vattenområdet under tiden den 15 mars - 1 juli

Stadens den 18 december 1998

Anders Larsson

150 151 152 153 154 155 156 157 158 159 160 161 162 163 164 165 166 167 168 169 170 171 172 173 174 175 176 177 178 179 180 181 182 183 184 185 186 187 188 189 190 191 192 193 194 195 196 197 198 199 200 201 202 203 204 205 206 207 208 209 210 211 212 213 214 215 216 217 218 219 220 221 222 223 224 225 226 227 228 229 230 231 232 233 234 235 236 237 238 239 240 241 242 243 244 245 246 247 248 249 250 251 252 253 254 255 256 257 258 259 260 261 262 263 264 265 266 267 268 269 270 271 272 273 274 275 276 277 278 279 280 281 282 283 284 285 286 287 288 289 290 291 292 293 294 295 296 297 298 299 300 301 302 303 304 305 306 307 308 309 310 311 312 313 314 315 316 317 318 319 320 321 322 323 324 325 326 327 328 329 330 331 332 333 334 335 336 337 338 339 340 341 342 343 344 345 346 347 348 349 350 351 352 353 354 355 356 357 358 359 360 361 362 363 364 365 366 367 368 369 370 371 372 373 374 375 376 377 378 379 380 381 382 383 384 385 386 387 388 389 390 391 392 393 394 395 396 397 398 399 400 401 402 403 404 405 406 407 408 409 410 411 412 413 414 415 416 417 418 419 420 421 422 423 424 425 426 427 428 429 430 431 432 433 434 435 436 437 438 439 440 441 442 443 444 445 446 447 448 449 450 451 452 453 454 455 456 457 458 459 460 461 462 463 464 465 466 467 468 469 470 471 472 473 474 475 476 477 478 479 480 481 482 483 484 485 486 487 488 489 490 491 492 493 494 495 496 497 498 499 500 501 502 503 504 505 506 507 508 509 510 511 512 513 514 515 516 517 518 519 520 521 522 523 524 525 526 527 528 529 530 531 532 533 534 535 536 537 538 539 540 541 542 543 544 545 546 547 548 549 550 551 552 553 554 555 556 557 558 559 560 561 562 563 564 565 566 567 568 569 570 571 572 573 574 575 576 577 578 579 580 581 582 583 584 585 586 587 588 589 590 591 592 593 594 595 596 597 598 599 600 601 602 603 604 605 606 607 608 609 610 611 612 613 614 615 616 617 618 619 620 621 622 623 624 625 626 627 628 629 630 631 632 633 634 635 636 637 638 639 640 641 642 643 644 645 646 647 648 649 650 651 652 653 654 655 656 657 658 659 660 661 662 663 664 665 666 667 668 669 670 671 672 673 674 675 676 677 678 679 680 681 682 683 684 685 686 687 688 689 690 691 692 693 694 695 696 697 698 699 700 701 702 703 704 705 706 707 708 709 710 711 712 713 714 715 716 717 718 719 720 721 722 723 724 725 726 727 728 729 730 731 732 733 734 735 736 737 738 739 740 741 742 743 744 745 746 747 748 749 750 751 752 753 754 755 756 757 758 759 760 761 762 763 764 765 766 767 768 769 770 771 772 773 774 775 776 777 778 779 780 781 782 783 784 785 786 787 788 789 790 791 792 793 794 795 796 797 798 799 800 801 802 803 804 805 806 807 808 809 810 811 812 813 814 815 816 817 818 819 820 821 822 823 824 825 826 827 828 829 830 831 832 833 834 835 836 837 838 839 840 841 842 843 844 845 846 847 848 849 850 851 852 853 854 855 856 857 858 859 860 861 862 863 864 865 866 867 868 869 870 871 872 873 874 875 876 877 878 879 880 881 882 883 884 885 886 887 888 889 890 891 892 893 894 895 896 897 898 899 900 901 902 903 904 905 906 907 908 909 910 911 912 913 914 915 916 917 918 919 920 921 922 923 924 925 926 927 928 929 930 931 932 933 934 935 936 937 938 939 940 941 942 943 944 945 946 947 948 949 950 951 952 953 954 955 956 957 958 959 960 961 962 963 964 965 966 967 968 969 970 971 972 973 974 975 976 977 978 979 980 981 982 983 984 985 986 987 988 989 990 991 992 993 994 995 996 997 998 999 1000



Fastighetsförteckning

Fastighet

Bårslöv 22:1

Gantofta 1:92, 1:96

Görarp 1:54, 3:2, 3:3, 4:1, 5:1

Nymölle 1:1

Ramlösa 7:1, 9:1, 9:2

Råå 1:1, 3:126, 3:130, 3:131, 3:148, 4:138,
4:139, 4:143, 4:144, 4:163, 4:181, 4:183

Åbrådden 1

Örby 18:1, 18:2, 18:20, 19:1

Gamla staden 2:1

Ramlösa 7:5

Ramlösa 9:6

[REDACTED]

[REDACTED]

[REDACTED]

Ramlösa s:18 Väg

Lagfaren ägare

Helsingborgs stad
251 89 HELSINGBORG

"

"

"

"

"

"

"

Staten SJ, Fastighetsdiv.
Box 345
201 23 MALMÖ

Raus församling
Helsingborgs kyrkliga samf
Box 1453
251 14 HELSINGBORG

Staten Banverket
781 85 BORLÄNGE

[REDACTED]

[REDACTED]

Flera fastigheter med skilda ägare bl a
Örby 18:1
Valhall 9. Ägare: Byggn.AB Städet

[REDACTED]

Örby 18:1
Valhall 9

HUR MAN ÖVERKLAGAR TILL REGERINGEN

Om Ni vill överklaga Länsstyrelsens beslut skall Ni skriva till Regeringen, miljödepartementet. **Överklagandet skall dock skickas till Länsstyrelsen i Skåne län, 205 15 Malmö.**

Av överklagandet skall framgå vilket beslut Ni överklagar (ange diarienummer) och hur Ni vill att beslutet skall ändras. Ni bör också tala om varför Ni anser att beslutet skall ändras.

Skrivelsen skall undertecknas. Uppge även adress och telefonnummer. Om Ni har handlingar eller annat som Ni anser stöder Er uppfattning så bör Ni skicka med detta.

Länsstyrelsen måste ha fått Ert överklagande inom tre veckor från den dag Ni fick del av beslutet. Annars kan överklagandet inte tas upp till prövning.

Behöver Ni veta mer om hur Ni skall göra kan Ni kontakta Länsstyrelsen, tel 040 - 25 20 00 (växel).