

TECKENFÖRKLARING

- Järnvägsstation / Railway station
- Badplats / Bathing site
- Luftpump / Air pump
- Cykelaffär / service / Service
- Camping / Campsite
- Sevärdhet / Point of interest
- Turistinformation / Tourist information
- Färjeläge/färja / Ferry terminal
- Bussknutpunkt / Bus terminal
- Naturservat / Naturpunkt / Nature reserve
- Cykeluthyrning / Bicycle rental service
- Rekommenderade rekreationenrödar (se baksidan)
Recommended bike recreation paths (see the other side)

Viktiga telefonnummer / Important phone numbers

112 SOS-alarm / Emergency call
 042-10 50 00 Turistinformation, visithelsingborg.com
 0771-77 77 77 Skånetrafiken, skanetrafiken.se
 042-10 50 00 Helsingborg kontaktcener
 Ring för att meddela eventuella synpunkter som berör cykelvägarna.

helsingborg.se

Produktion: stadsbyggnadsförvaltningen Tryck: Ängelholm 2021
 Copyright © Helsingborgs stad 2021. Med reservation för förändring i kartan.

Upplev vårt vackra Helsingborg med omnejd från cykelstaden – och hitta nya pendelvägar till skolan eller arbetet.

Cykelkarta

HELSINGBORG 2021

CYCLING MAP



Make a unique experience and discover Helsingborg with surroundings from the throne of your bicycle. Find your new route for commuting to school or work.

TECKENFÖRKLARING

- Cykelväg och cykelbana
Cycle path
- Rekommenderad cykelväg i blandtrafik
Cycling opportunity / mixed traffic
- Gång- och cykelbro/tunnel
Passageway
- Blåa stråket: Laröd – Centrum – Råå
Stråket utgör en länk i "Cykelns blå band" – en kustnära led mellan Halmstad och Skånor – Falsterbo. The blue path
- Gula stråket: Centrum – Ättekulla
The yellow path
- Gröna stråket: Centrum – Långeberga
Gröna stråket mot Långeberga och Påarp är en del av den nationella "Sverigeledden". The green path
- Rosa stråket: Centrum – Mariastaden
The pink path
- Lila stråket: Laröd – Ramlösa
The violet path
- Svarta stråket: Väla – Centrum – Långeberga
The black path
- Rekreativnörödar
Recommended bike recreation paths



VÄGVISADE CYKELSTRÅK

För att det ska vara lätt att följa stråken finns det en speciell cykelvägvisning. Skyften visar stråkens målpunkt, avstånd och färg.

MARKED BICYCLE PATHS
 To make the paths easy to find, follow the special bicycle signs. The signs are marked with destination, distance and the corresponding colour of the path.



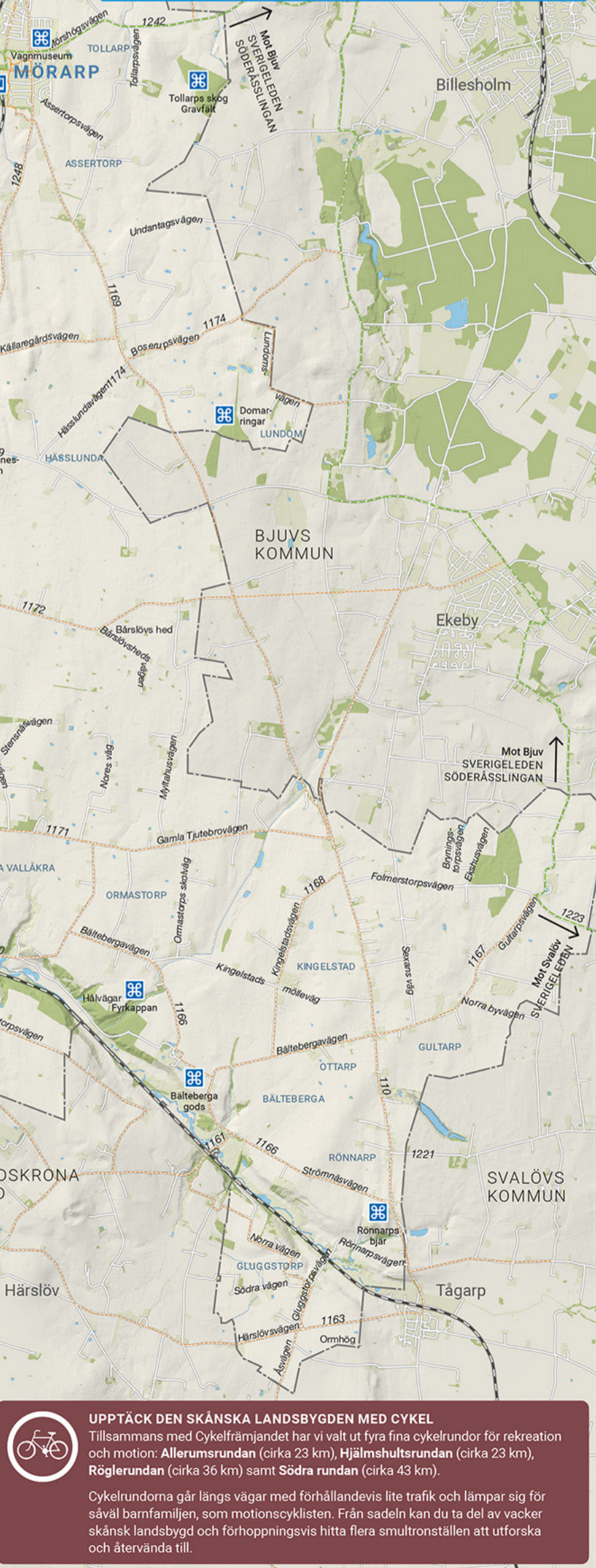
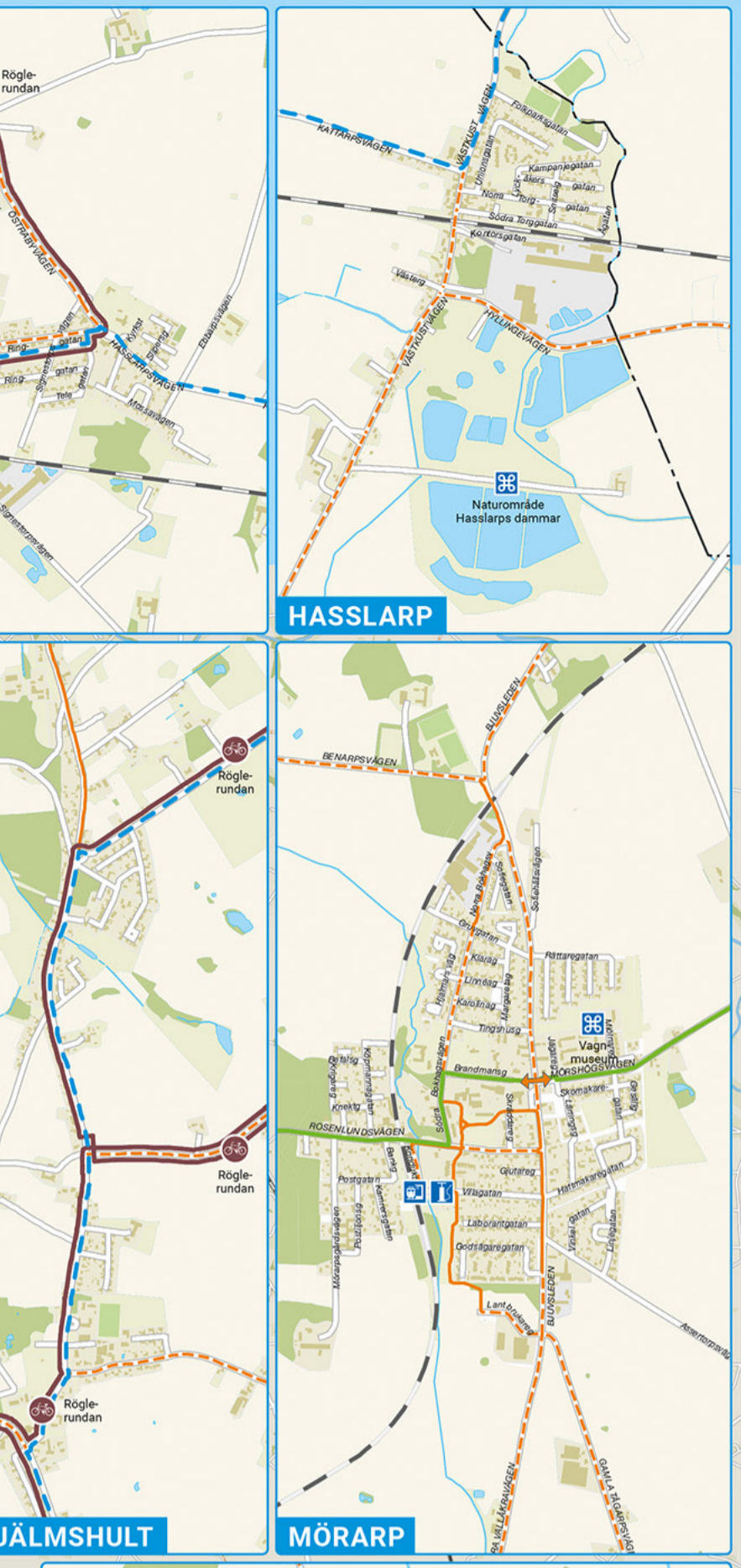
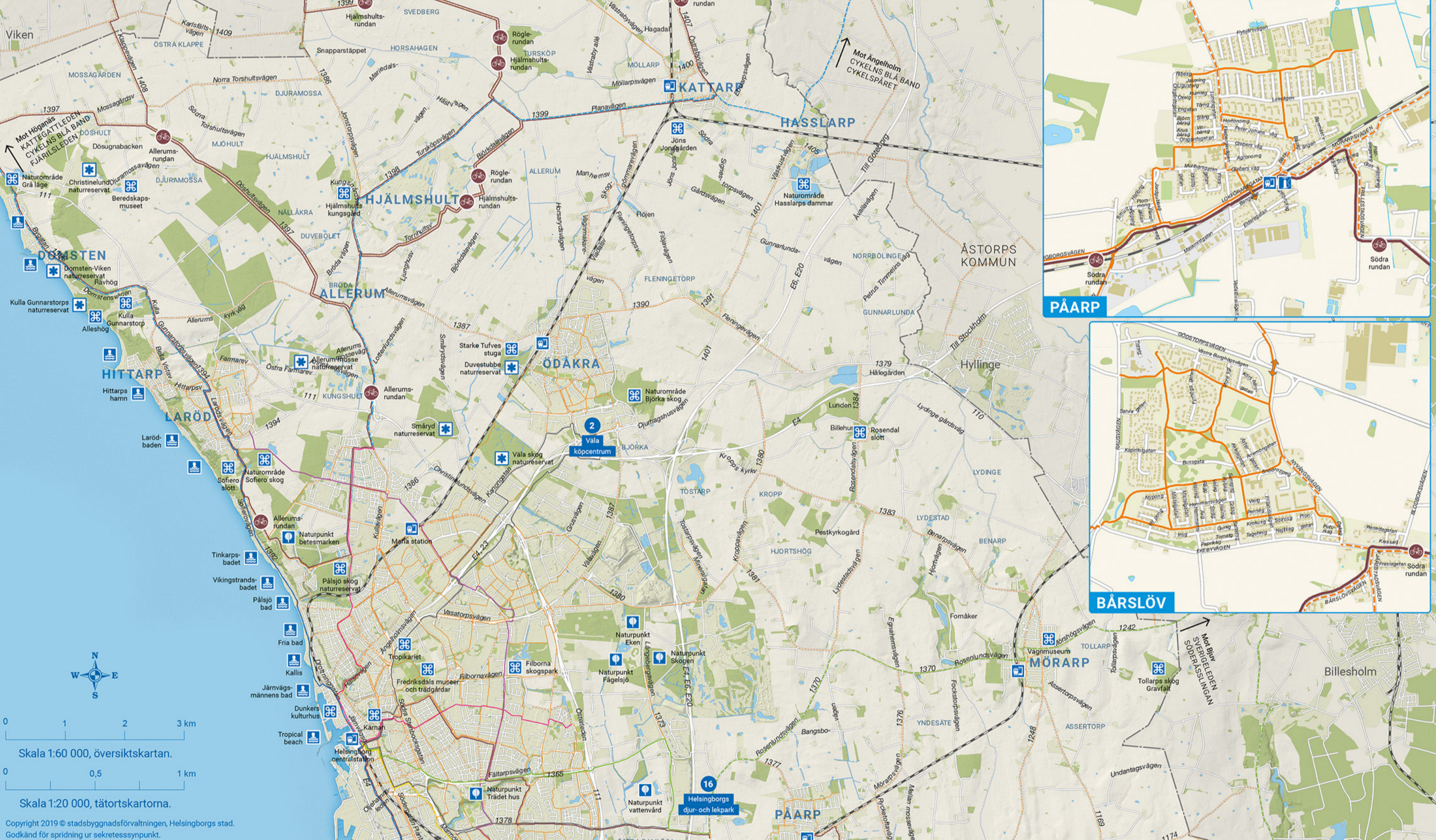
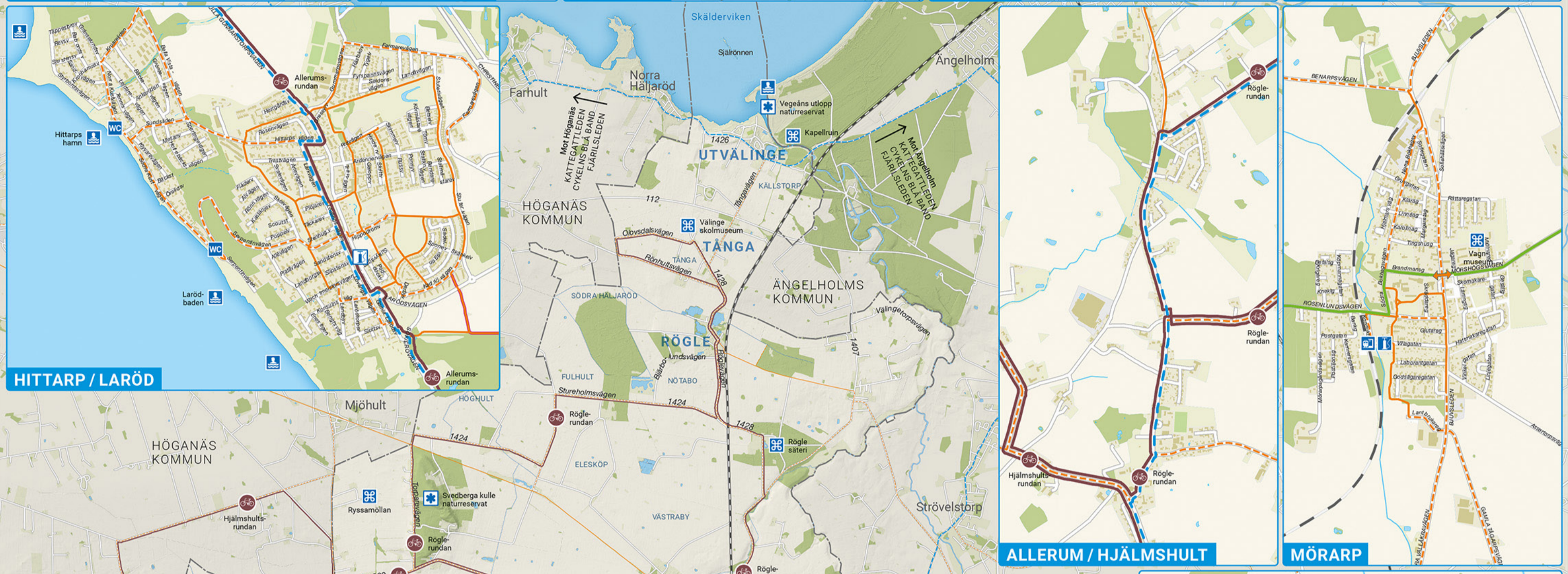
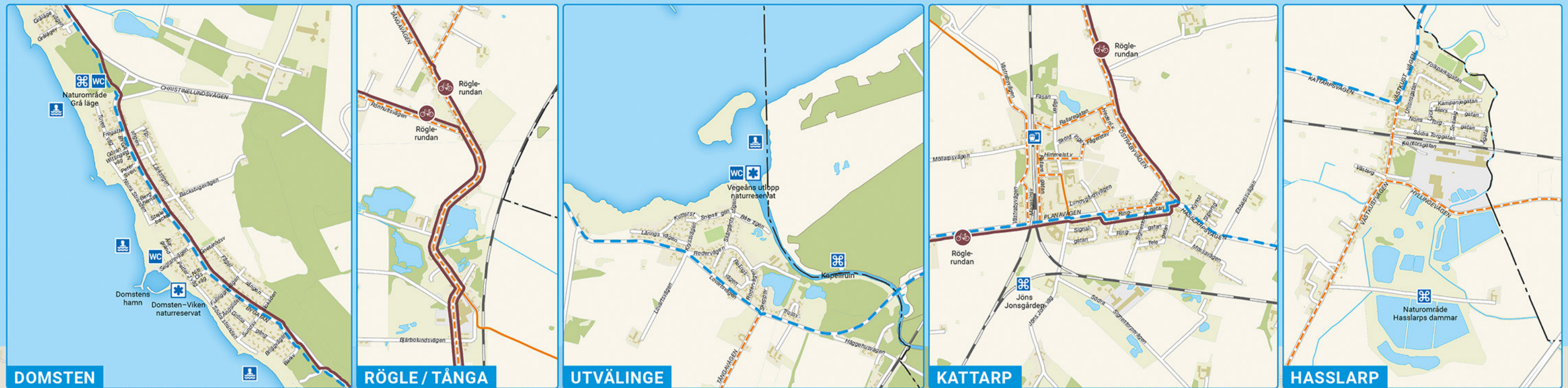
Upptäck Helsingborg

Helsingborgs stad har många sevärdheter, smultronställen och utflyktsmål. Till exempel finns flera naturreservat och naturpunkter på cykelavstånd. Välkommen att uppleva mer från cykelsadeln.

- 1 Sofiero slott och slottsträdgård
- 2 Väla köpcenter
- 3 Pålsjö skog
- 4 Tropikariet
- 5 Strandpromenaden
- 6 Fredriksdal museer och trädgårdar
- 7 Filborna skogspark
- 8 Naturpunkt Fågelstö
- 9 Idrottsosanen
- 10 Konserthuset i Helsingborg
- 11 Dunkers Kulturhus
- 12 Slottshagen och Kärlan
- 13 Sta Maria kyrka
- 14 Tropical beach
- 15 Ta med cykeln och upptäck Helsingborg
- 16 Helsingborgs djur- och lekpark
- 17 Jordbodalen
- 18 Ramlösa Brunnsspark
- 19 Råå museum och hamn
- 20 Örby ångar naturreservat

Discover Helsingborg

Helsingborg has many attractions and favourite places to visit. For example, there are several nature reserves and beaches within cycling distance. Welcome to discover Helsingborg from your bicycle.



UPPTÄCK DEN SKÅNSKA LANDSBYGDEN MED CYKEL
 Tillsammans med Cykelfrämjandet har vi valt ut fyra fina cykelrundor för rekreation och motion: **Allerumsrundan** (cirka 23 km), **Hjälmslultsrundan** (cirka 23 km), **Röglerundan** (cirka 36 km) samt **Södra rundan** (cirka 43 km).
 Cykelrundorna går längs vägar med förhållandevis lite trafik och lämpar sig för såväl barnfamiljer, som motionscyklister. Från sadeln kan du ta del av vackert skånsk landsbygd och förhoppningsvis hitta flera smultronställen att utforska och återvända till.