

Cykelkarta

Norra Helsingborg

Att cykla är hälsosamt, miljövänligt, ekonomiskt och ofta avkopplande. Runt tätorterna finns det gott om cykelvägar för alla typer av cyklare.

På cykelkartan hittar du både de större stråken och ett sammanhängande nät av cykelbanor och lågtrafikerade vägar som är lämpliga för cykling.

Utgiven med stöd av Helsingborgs stad
visithelsingborg.com

Läs mer på
helsingborg.naturskyddsforeningen.se

>> Kraftigt uppför



Teckenförklaring

- Typ av stråk (färger)
- Huvudstråk
- Cykelled
- Lämpliga vägar för cykling
- Övriga möjliga vägar
- Blandtrafik (streckad linje)
- Minimal trafik
- Låg trafik
- Mer trafik
- Mycket trafik
- Grusvägar
- Cykelbana
- Liten grusväg
- Landsväg
- Övrigt
- > Uppförsbacke
- >> Kraftigt uppför

Skala 1:12 500



- Grönytor
- Park
- Koloniområde
- Kyrkogård
- Idrottsp plats
- Övrigt
- Gatunätet
- Huvudled
- Gata, max. 40 km/tim
- Lokaligata (max 30)
- Cykel pump

Stadskartan

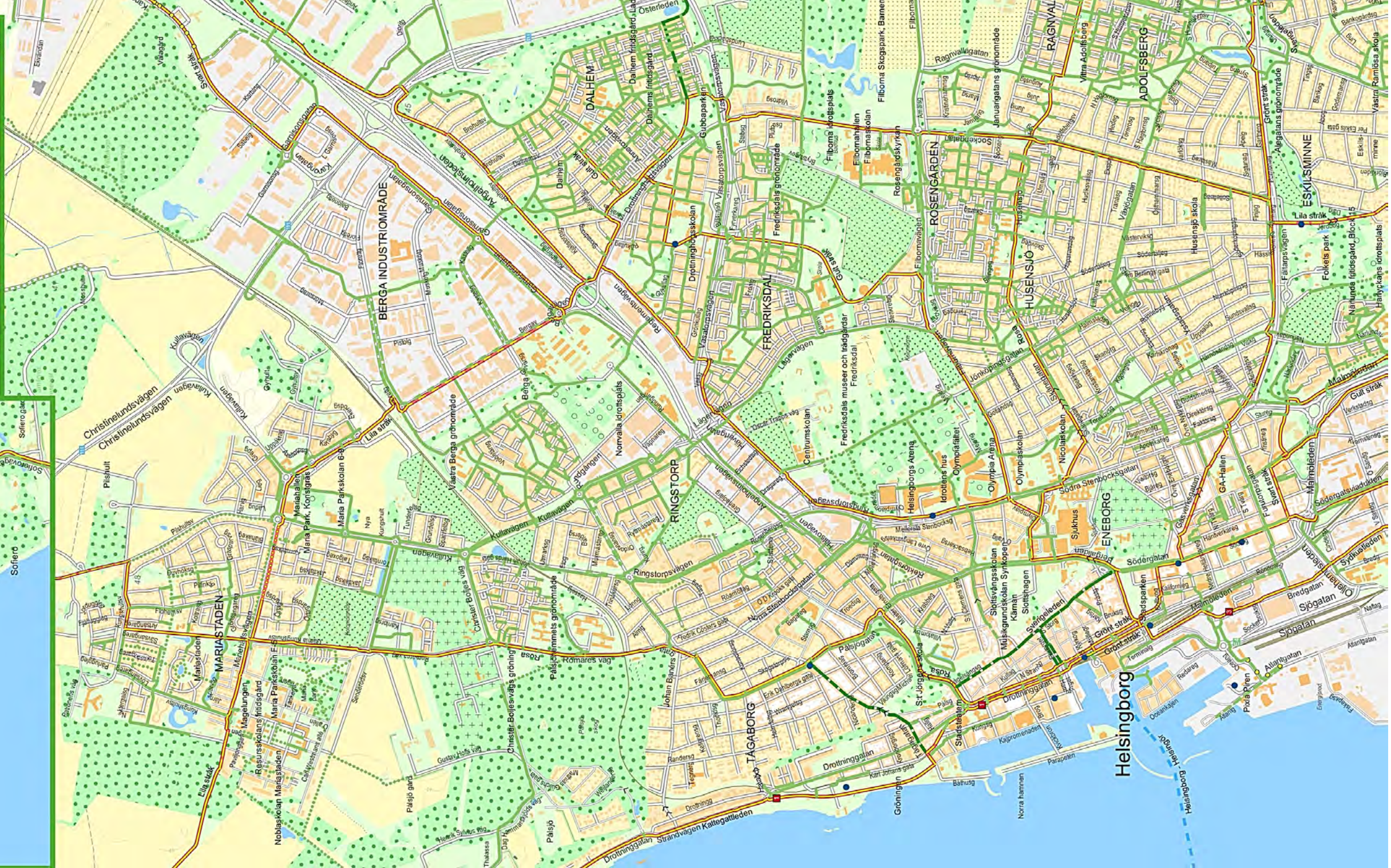
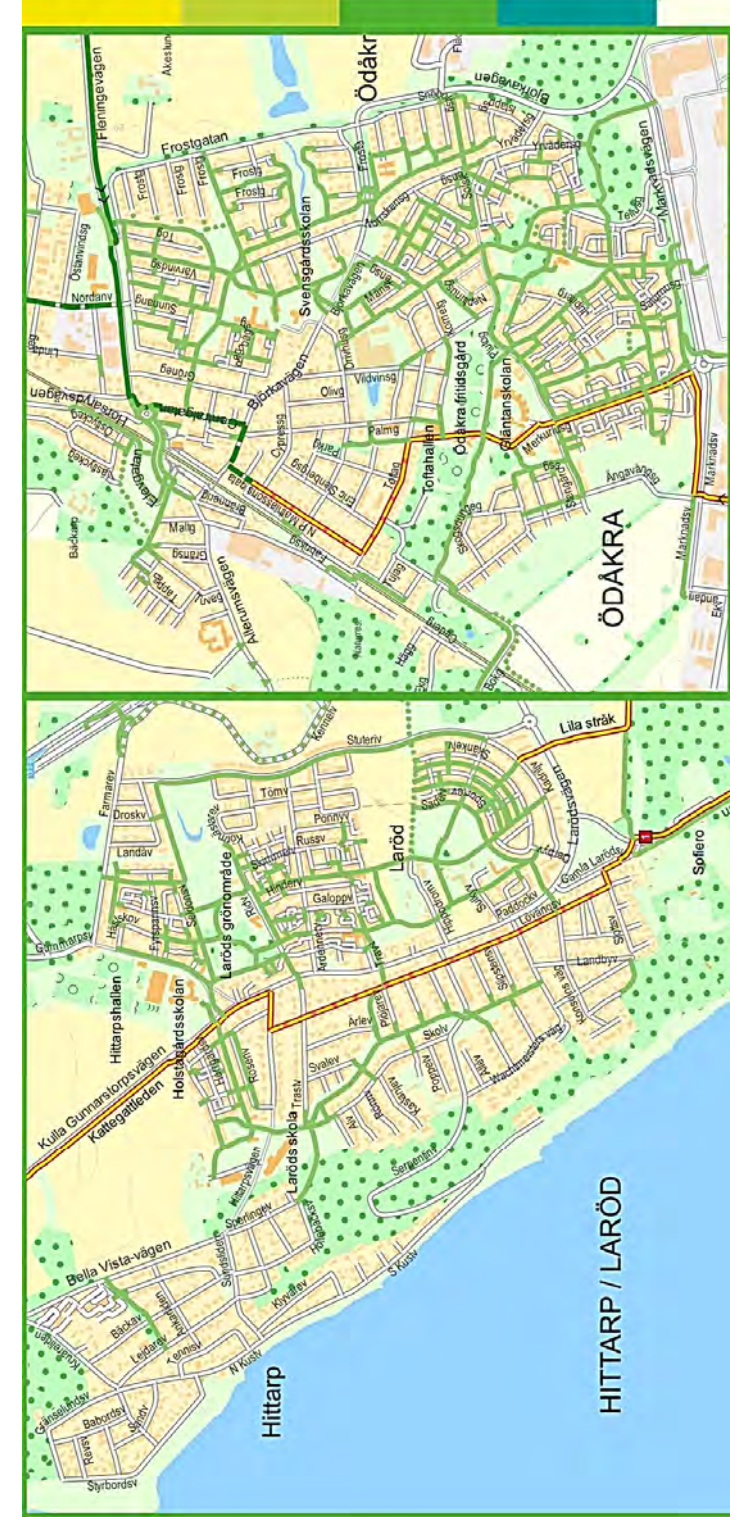
Välkommen till en cykelkarte över Helsingborgs stad och byar! Kartan visar vilka vägar som leder in till centrum, och hur du bäst tar dig mellan olika stadsdelar och tätorter.

Vi har använt både färger och linje- eller streckmarkeringar för att visa hur vägar är för dig som cyklist. **Hedragen linje** betyder cykelbana, **streckad linje** (grön eller röd) betyder att du får cykla i blandtrafik vilket oftast betyder lugna beständagator. Kortare streck och längre mellanrum betyder mer trafik, men visar vägar som det ändå normalt går bra att cykla på.

Grusvägar har markerats med punkter och har för det mesta inte mycket trafik. I Helsingborg finns sex färgade cykelstråk – blå, gul, grön, rosa, lila och svart. Dessa leder dig in till centrum. Fem av dem passerar centrum, medan det lilla går i de östra delarna. Alla stråk har på kartan **gul färg** med röd kant, och är markerade med stråkets namn.

Grön färg, se förklaring på andra sidan.

Ljsgreent visar övriga cykelbanor inom tätorterna



Om cykelkartan

Välkommen till en karta för cyklist! Här ser du lätt vilka vägar som leder ut i naturen och vilka som snabbast och säkrast tar dig mellan orterna.

Vi har använt både färger och linje- eller streckmarkeringar för att visa hur en väg är för dig som cyklist. **Heldragen linje** betyder cykelbana, **streckad linje** (grön eller röd) betyder att du får cykla i blandtrafik. Vägar markerade med kortare streck och längre mellanrum har mer trafik, men går ändå normalt sett bra att cykla på.

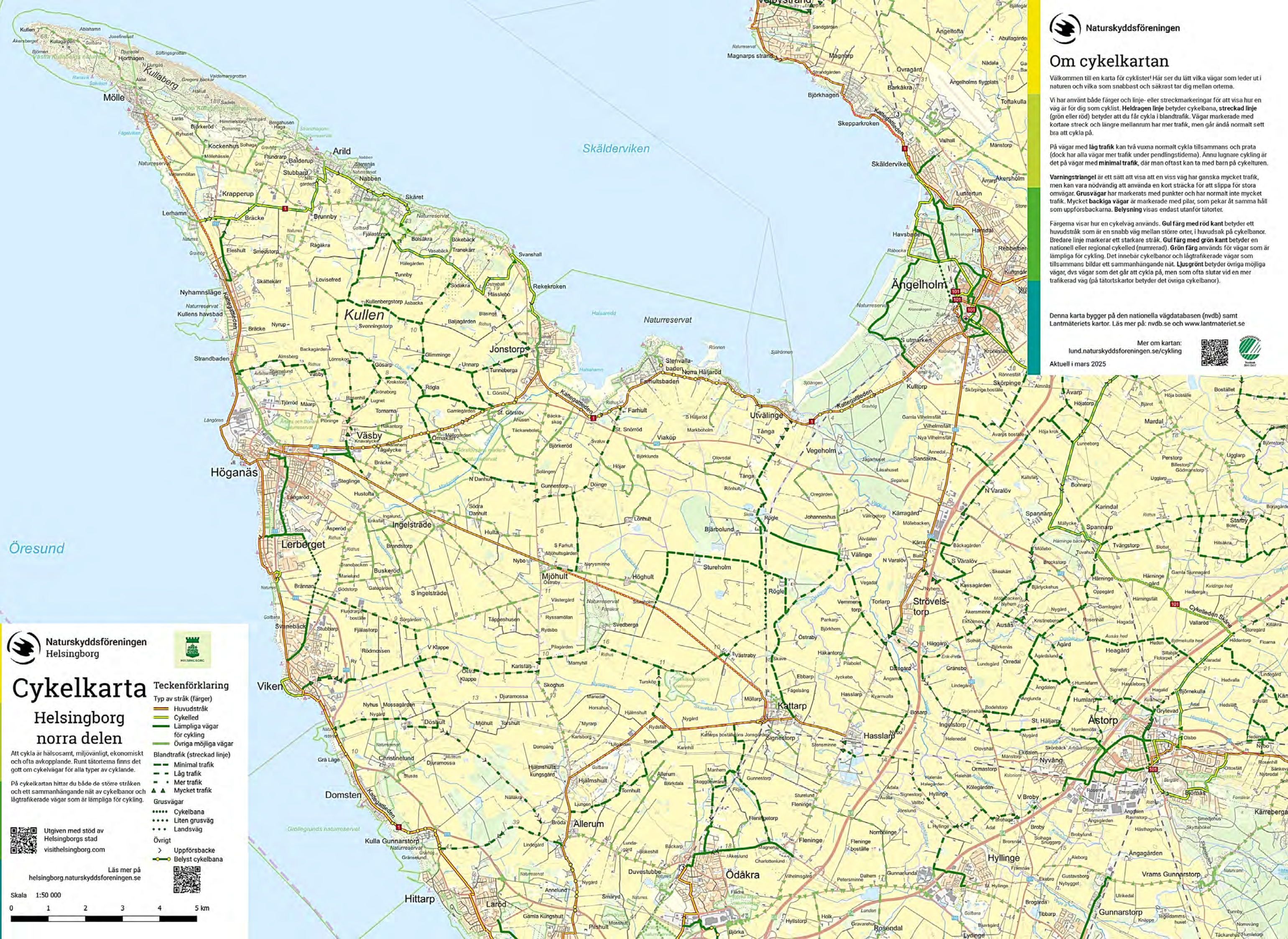
På vägar med **låg trafik** kan två vuxna normalt cykla tillsammans och prata (dock har alla vägar mer trafik under pendlingsstiderna). Ännu lugnare cykling är det på vägar med **minimal trafik**, där man oftast kan ta med barn på cykelturen.

Varningstriangel är ett sätt att visa att en viss väg har ganska mycket trafik, men kan vara nödvändig att använda en kort sträcka för att slippa för stora omvägar. **Grusvägar** har markerats med punkter och har normalt inte mycket trafik. Mycket **backiga vägar** är markerade med pilar, som pekar åt samma håll som uppforsbackarna. **Belysning** visas endast utanför tätorter.

Färgerna visar hur en cykelväg används. **Gul färg med röd kant** betyder ett huvudstråk som är en snabb väg mellan större orter, i huvudsak på cykelbanor. Breddare linje markerat ett starkare stråk. **Gul färg med grön kant** betyder en nationell eller regional cykelled (numrerad). **Grön färg** används för vägar som är lämpliga för cykling. Det innebär cykelbanor och lågtrafikerade vägar som tillsammans bildar ett sammanhängande nät. **Ljusgrönt** betyder övriga möjliga vägar, dvs vägar som det går att cykla på, men som ofta slutar vid en mer trafikerad väg (på tätortskartor betyder det övriga cykelbanor).

Denna karta bygger på den nationella vägdatan (nvdb) samt Lantmäteriets kartor. Läs mer på: nvdb.se och www.lantmateriet.se

Mer om kartan:
lund.naturskyddsforeningen.se/cykling
 Aktuell i mars 2025



Naturskyddsföreningen Helsingborg

Cykelkarta Helsingborg norra delen

Att cykla är hälsosamt, miljövänligt, ekonomiskt och ofta avkopplande. Runt tätorterna finns det gott om cykelvägar för alla typer av cyklande.

På cykelkartan hittar du både de större stråken och ett sammanhängande nät av cykelbanor och lågtrafikerade vägar som är lämpliga för cykling.

Utgiven med stöd av Helsingborgs stad visithelsingborg.com

Läs mer på helsingborg.naturskyddsforeningen.se

Skala 1:50 000

0 1 2 3 4 5 km

Teckenförklaring

Typ av stråk (färger)

- Huvudstråk
- Cykelled
- Lämpliga vägar för cykling
- Övriga möjliga vägar

Blandtrafik (streckad linje)

- Minimal trafik
- Låg trafik
- Mer trafik
- Mycket trafik

Grusvägar

- Cykelbana
- Liten grusväg
- Landsväg

Övrigt

- Uppforsbacke
- Belyst cykelbana