



Polisens trygghetsmätning 2024

Summering av Helsingborgs resultat

Polisens trygghetsmätning 2024

11 400 slumpmässigt utvalda invånare 16-85 år

36 delområden som täcker hela staden

Områdesindelning bygger på DeSO

Svarsfrekvens: 52 procent



HELSINGBORG

Årets resultat

Helsingborgs samlade problemindex har fortsatt att förbättras något under 2024. Det beror på att färre helsingborgare uppfattar problem, färre avstår från att åka buss och tåg, färre störs av ungdomsgång samt att färre upplever skadegörelse och nedskräpning.

Samtidigt ligger index för **den konkreta känslan av otrygghet i Helsingborg kvar på samma nivå som förra året**. Det innebär att en ungefär lika stor andel av helsingborgarna känner sig trygga eller otrygga ute ensamma en sen kväll, eller är oroliga för överfall och misshandel i bostadsområdet.

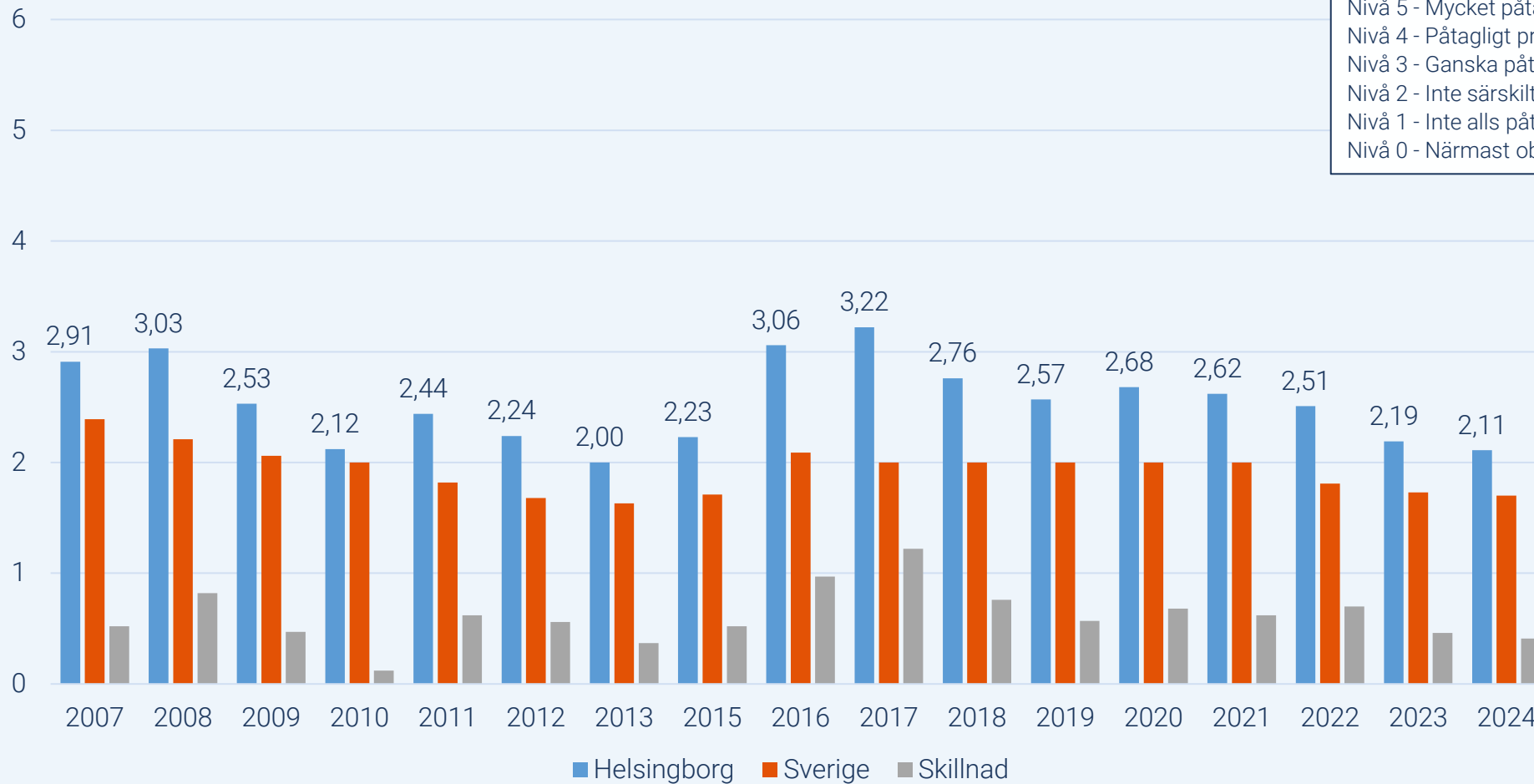
På delområdesnivå är bilden mer blandad. **Några av de delområden som upplevde förbättringar under förra året har fått ökade problem i årets mätning**. Detta syns tydligast på Eneborg-Högaborg och Drottninghög. I båda fallen syns ett flertal negativa förändringar. På Eneborg-Högaborg handlar det bland annat om en minskad tillit mellan invånarna, fler utomhusstörningar och en högre utsatthet för brott bland dem som har svarat på undersökningen. På Drottninghög ökar andelen som känner sig otrygga ute ensamma på kvällen, och fler känner oro för överfall och misshandel. Samtidigt observerar fler öppen narkotikaförsäljning i bostadsområdet. Även Elineberg, Söder, City och Planteringen ingår bland de områden där problemindex har försämrats, men i mindre utsträckning.

I gengäld har fler områden sett förbättringar än försämringar. Tydligast är detta på Dalhem där bilden är närmast omvänd jämfört med Drottninghög. Där känner sig färre otrygga ute på kvällen, och färre är oroliga för överfall och misshandel i bostadsområdet. Dessutom har andelen som observerar narkotikaförsäljning minskat ganska betydligt. Den ligger nu under andelen i Helsingborg som helhet. Störst minskning syns i delområdet Rosengården östra, som också tillhör de områden som har förbättrat sitt problemindex.

*City kallades tidigare "Södra Centrum" i trygghetsmätningen. Delområdet ligger mitt emot Helsingborg C och har döpts om för att undvika sammanblandning med stadsdelen Söder.



Fortsatt förbättring av Helsingborgs samlade problemindex*

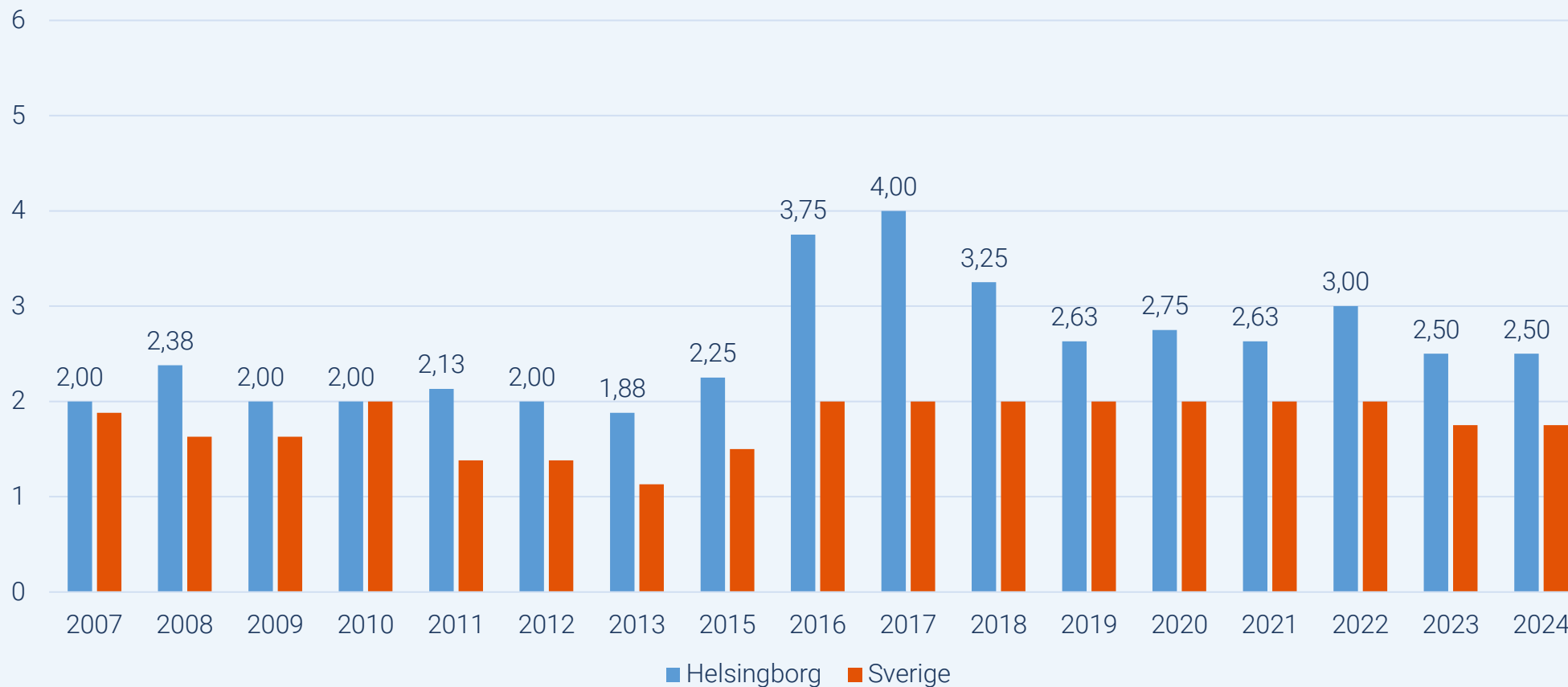


*Sammanvägning av problemnivån på 37 olika frågeställningar i undersökningen.



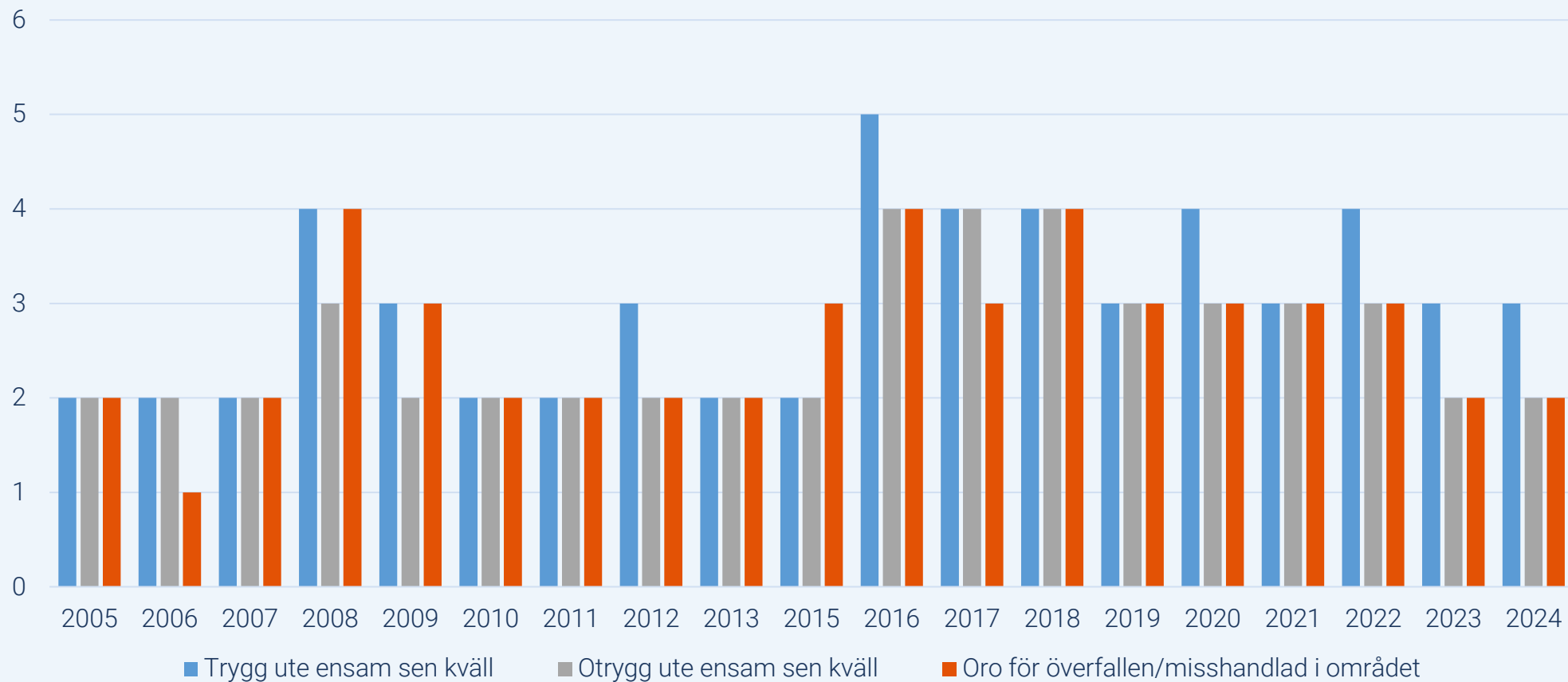
Oförändrad känsla av otrygghet bland helsingborgarna

Konkret känsla av otrygghet index 2007-2024. Sammanvägning av sju olika trygghetsfrågor.



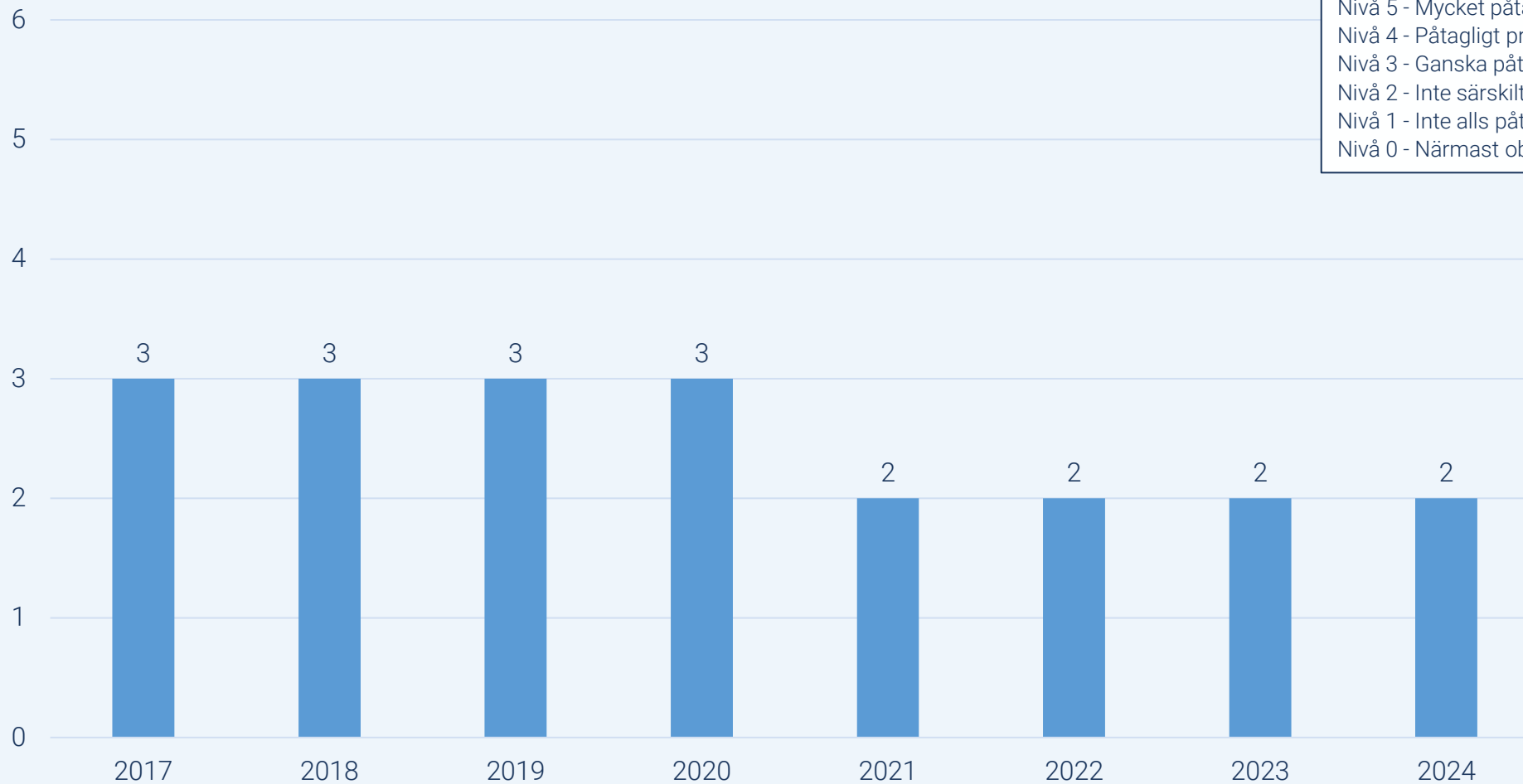
Långsiktigt positiv utveckling i flera trygghetsfrågor

Enskilda frågor om trygghet och oro att utsättas för brott efter problemnivå 2007-2024



HELSINGBORG

Sammanhållning i bostadsområdet* fortsatt på nivå med riket



Definition av problemnivåer

- Nivå 6 - Alarmerande påtagligt problem
- Nivå 5 - Mycket påtagligt problem
- Nivå 4 - Påtagligt problem
- Nivå 3 - Ganska påtagligt problem
- Nivå 2 - Inte särskilt påtagligt problem
- Nivå 1 - Inte alls påtagligt problem
- Nivå 0 - Närmast obefintligt problem

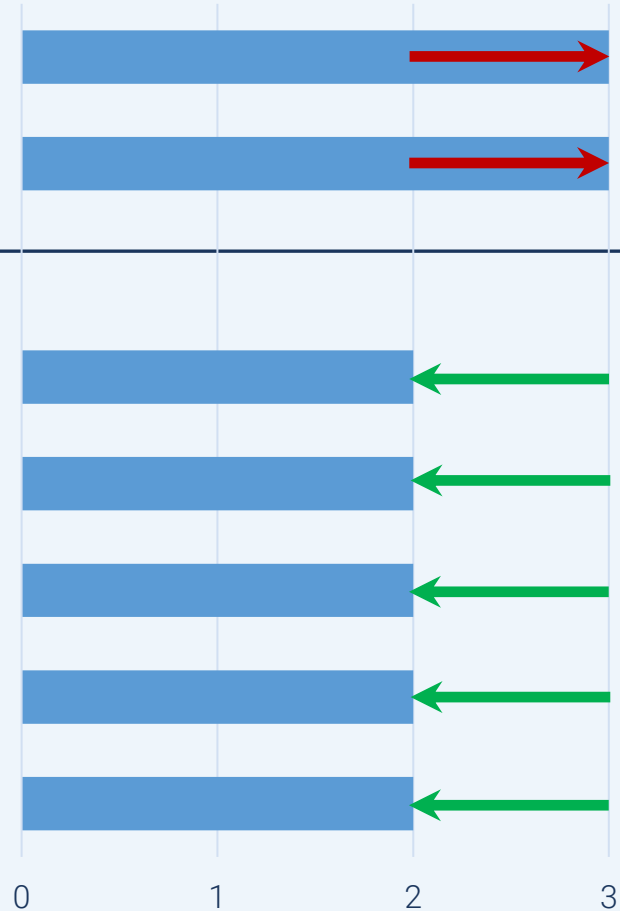
*Frågeställningen "Svag sammanhållning i bostadsområdet" är ett mått på invånarnas tillit till varandra som speglar deras kollektiva förmåga att motverka brott och ordningsstörningar.



Förändringar jämfört med 2023

Försämringar

Boende skulle EJ agera vid slagsmål
Avstått från restaurang, bar eller disco



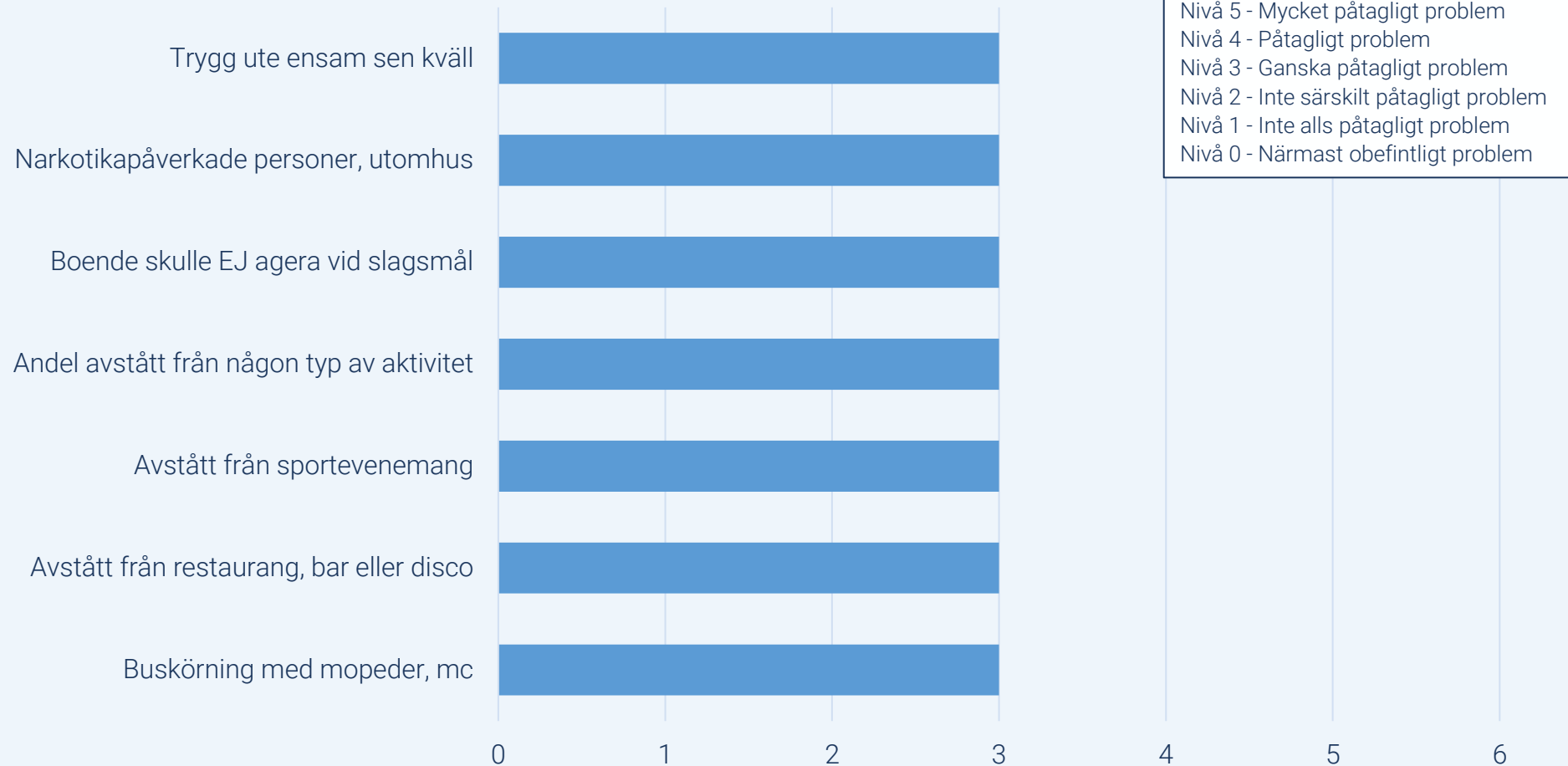
Definition av problemnivåer

- Nivå 6 - Alarmerande påtagligt problem
- Nivå 5 - Mycket påtagligt problem
- Nivå 4 - Påtagligt problem
- Nivå 3 - Ganska påtagligt problem
- Nivå 2 - Inte särskilt påtagligt problem
- Nivå 1 - Inte alls påtagligt problem
- Nivå 0 - Närmast obefintligt problem

Förbättringar

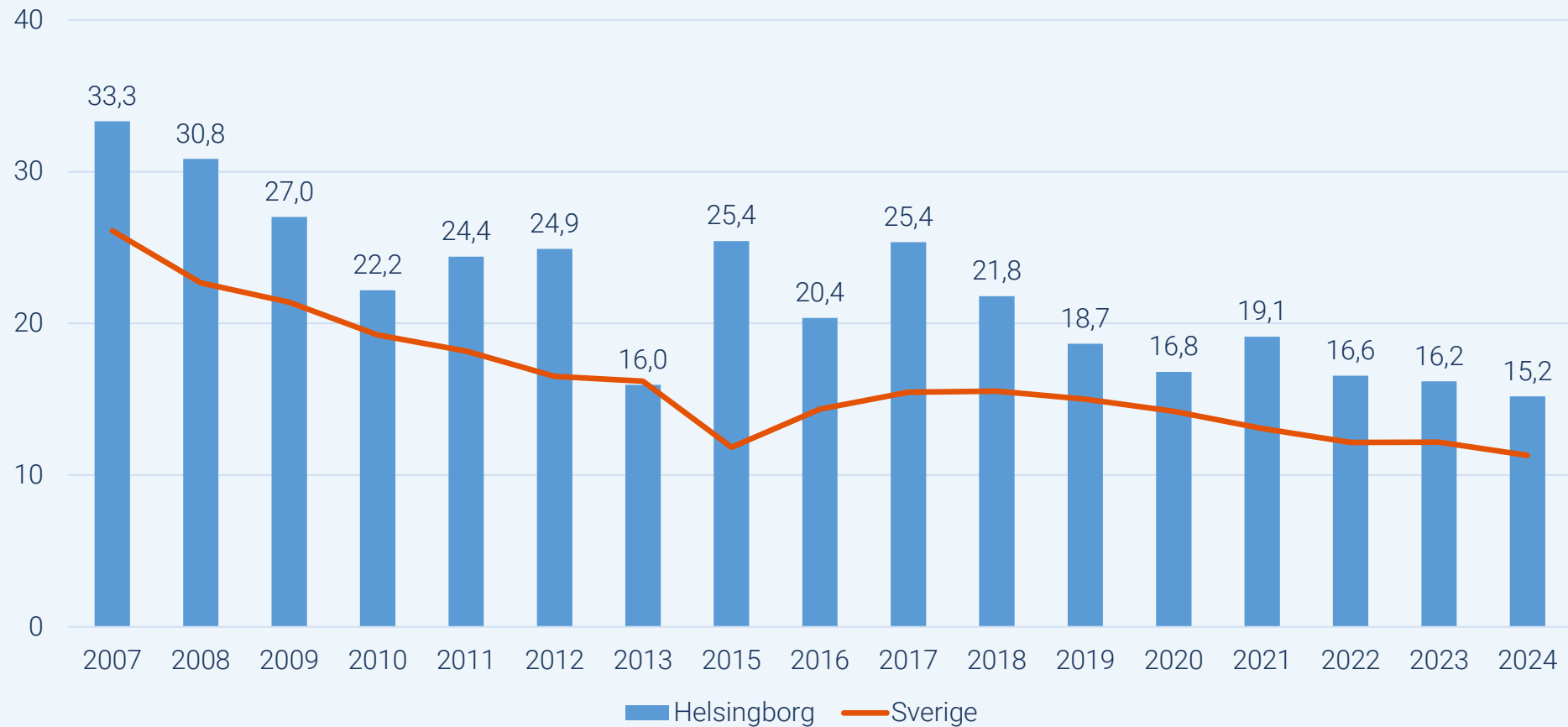
Avstått från åka buss eller tåg
Andel uppfattat minst ett problem
Ungdomsgäng bråkar och stör ordningen
Skadegörelse
Nedskräpning

Sju fortsatt ganska påtagliga problem i Helsingborg



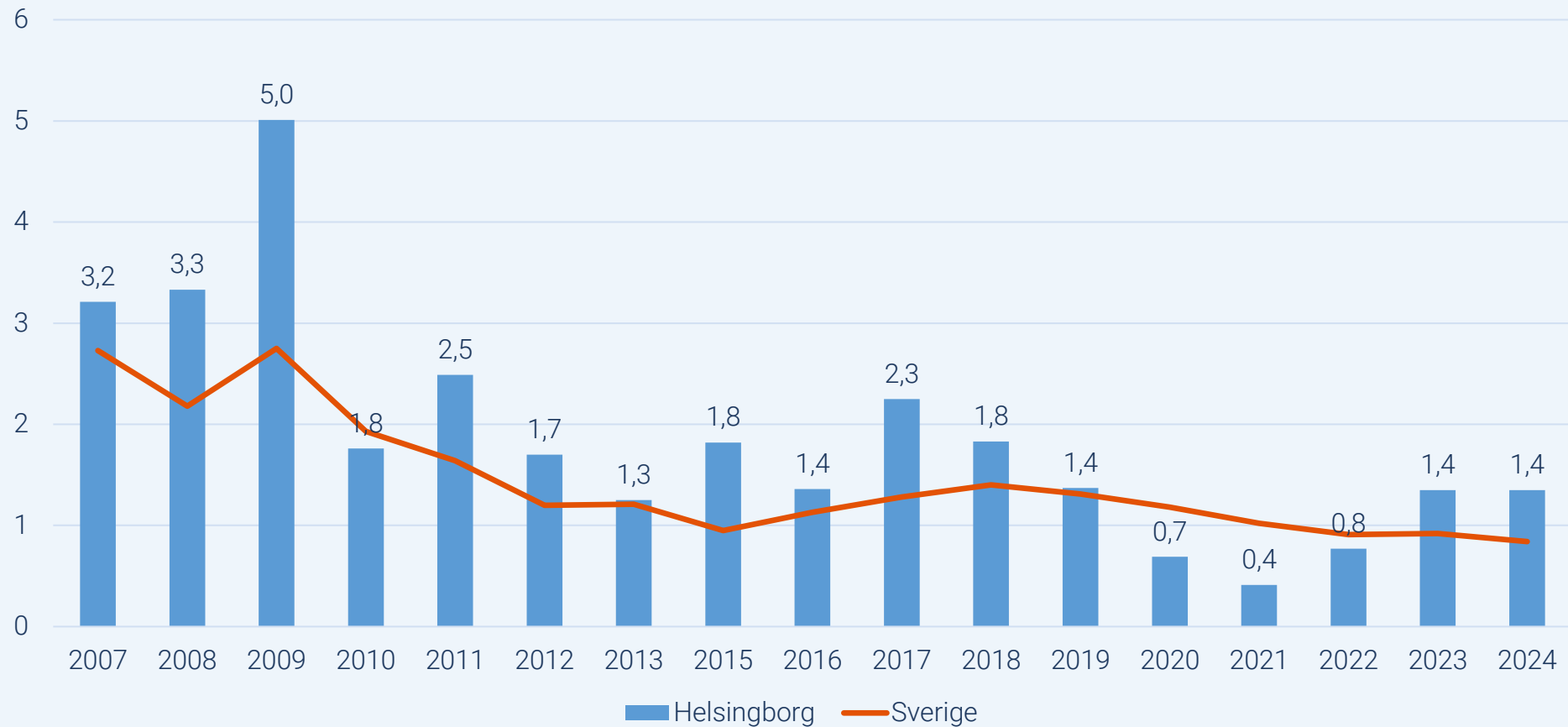
Allt färre utsätts för mängdbrott

Andel (%) som under senaste 12 månaderna har varit utsatta för mängdbrott i Helsingborg



Oförändrad andel utsätts för våld

Andel (%) som under senaste 12 månaderna har varit utsatta för fysiskt våld i Helsingborg



OBS! Bör tolkas med försiktighet, t ex visar Brås nationella trygghetsundersökning inte motsvarande tydliga nedgång över tid i denna fråga nationellt



Resultat på delområdesnivå

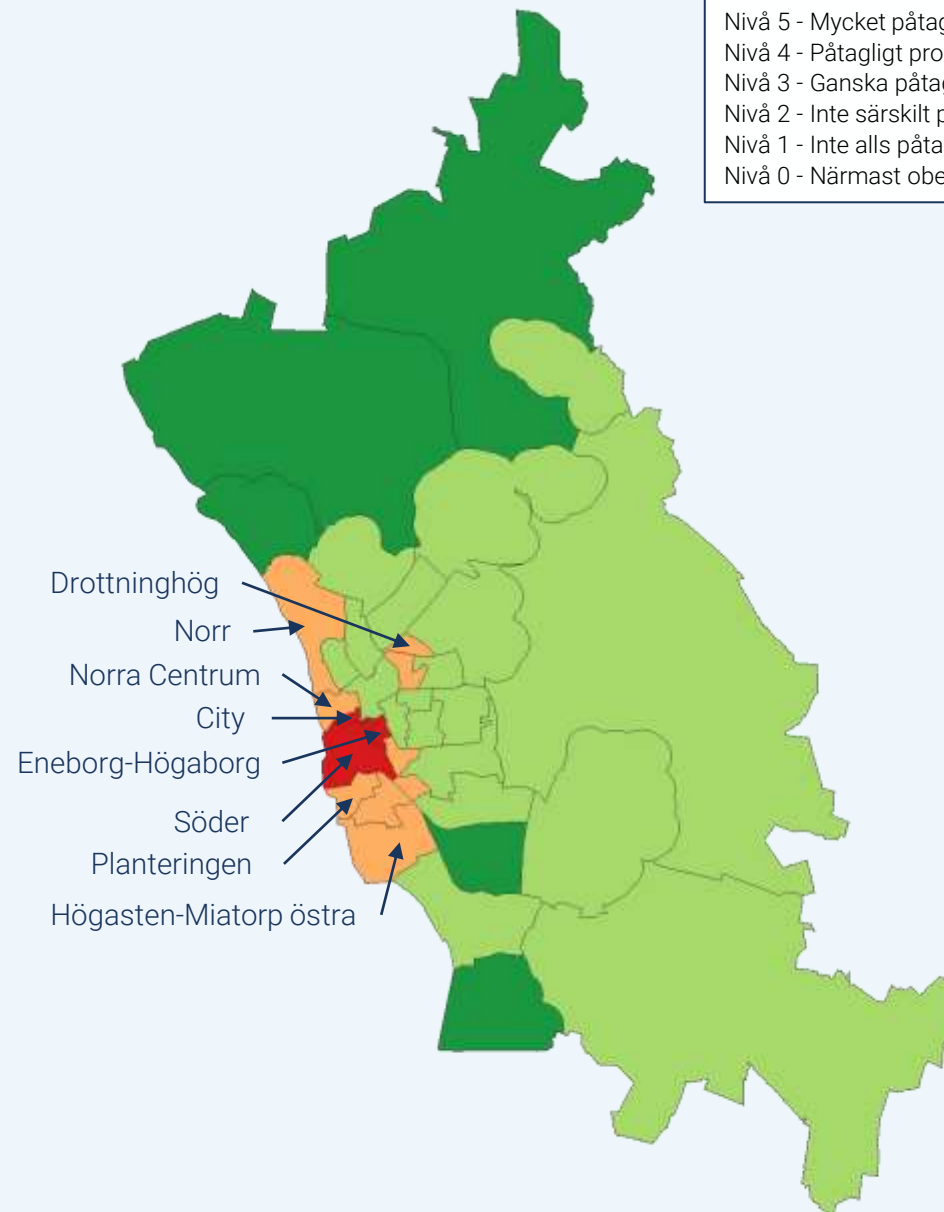
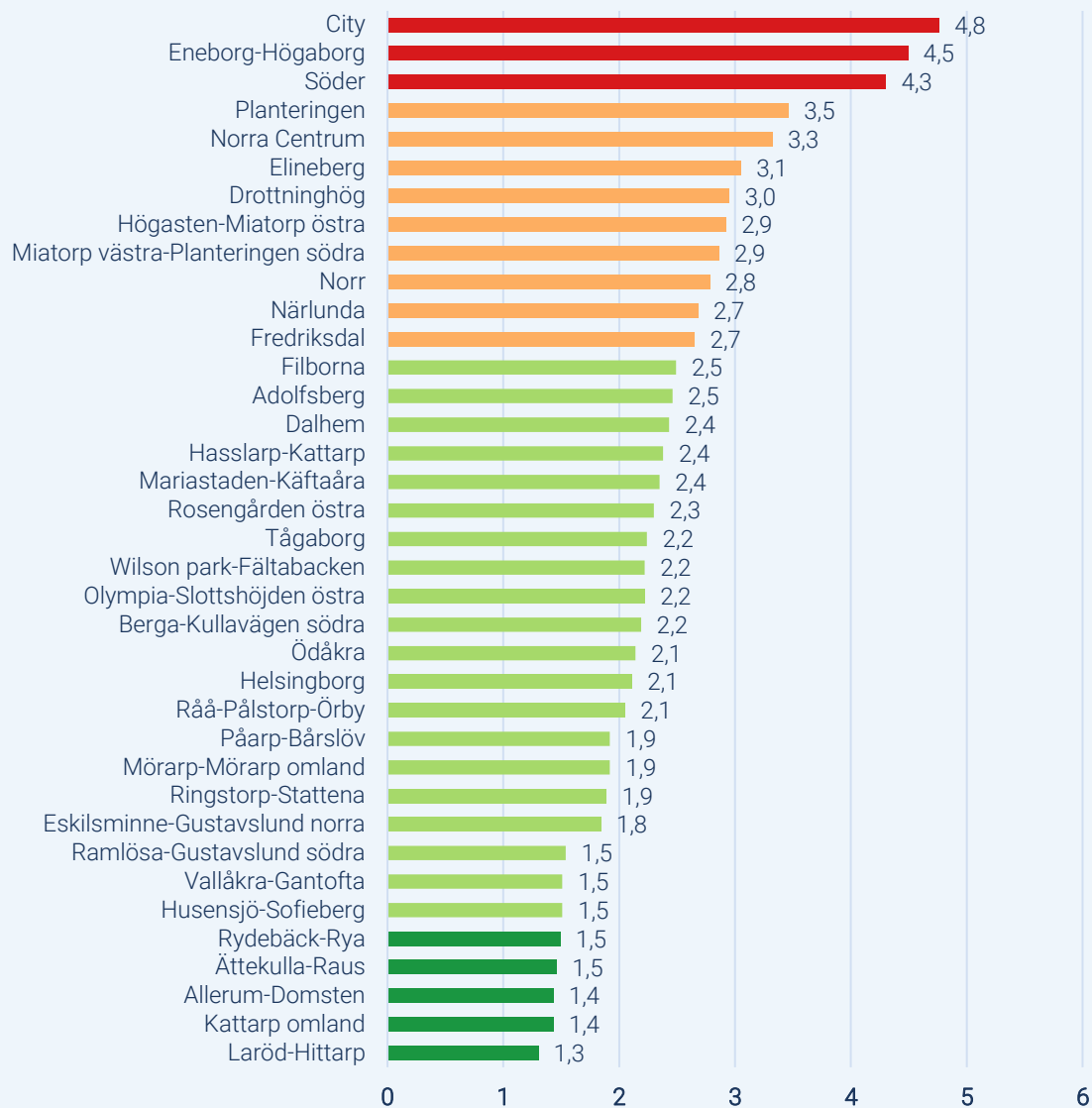


HELSINGBORG

Problemindex per delområde 2024

Definition av problemnivåer

- Nivå 6 - Alarmerande påtagligt problem
- Nivå 5 - Mycket påtagligt problem
- Nivå 4 - Påtagligt problem
- Nivå 3 - Ganska påtagligt problem
- Nivå 2 - Inte särskilt påtagligt problem
- Nivå 1 - Inte alls påtagligt problem
- Nivå 0 - Närmast obefintligt problem

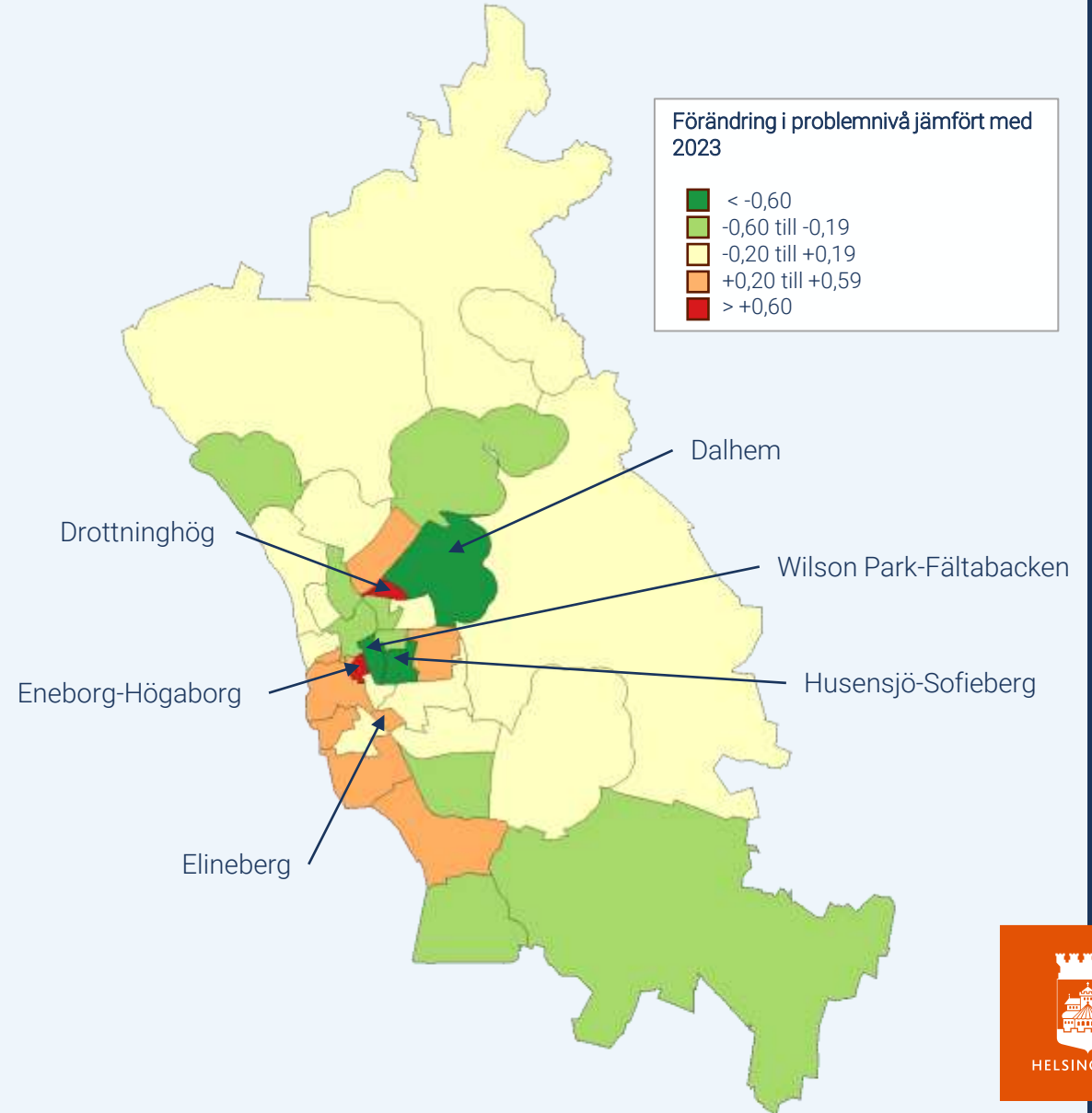
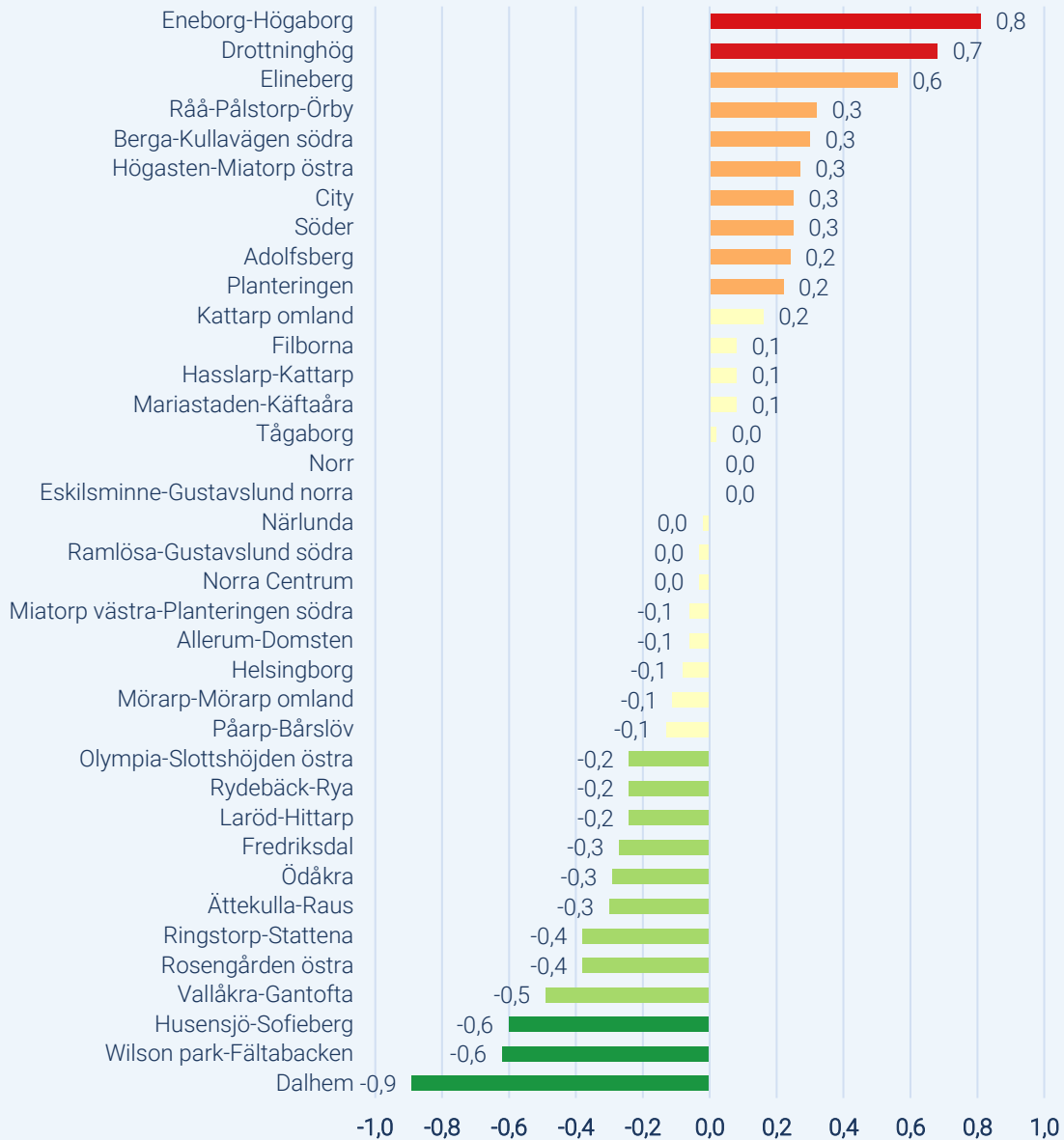


Notering: Indextalen för respektive delområde har avrundats till närmaste heltal

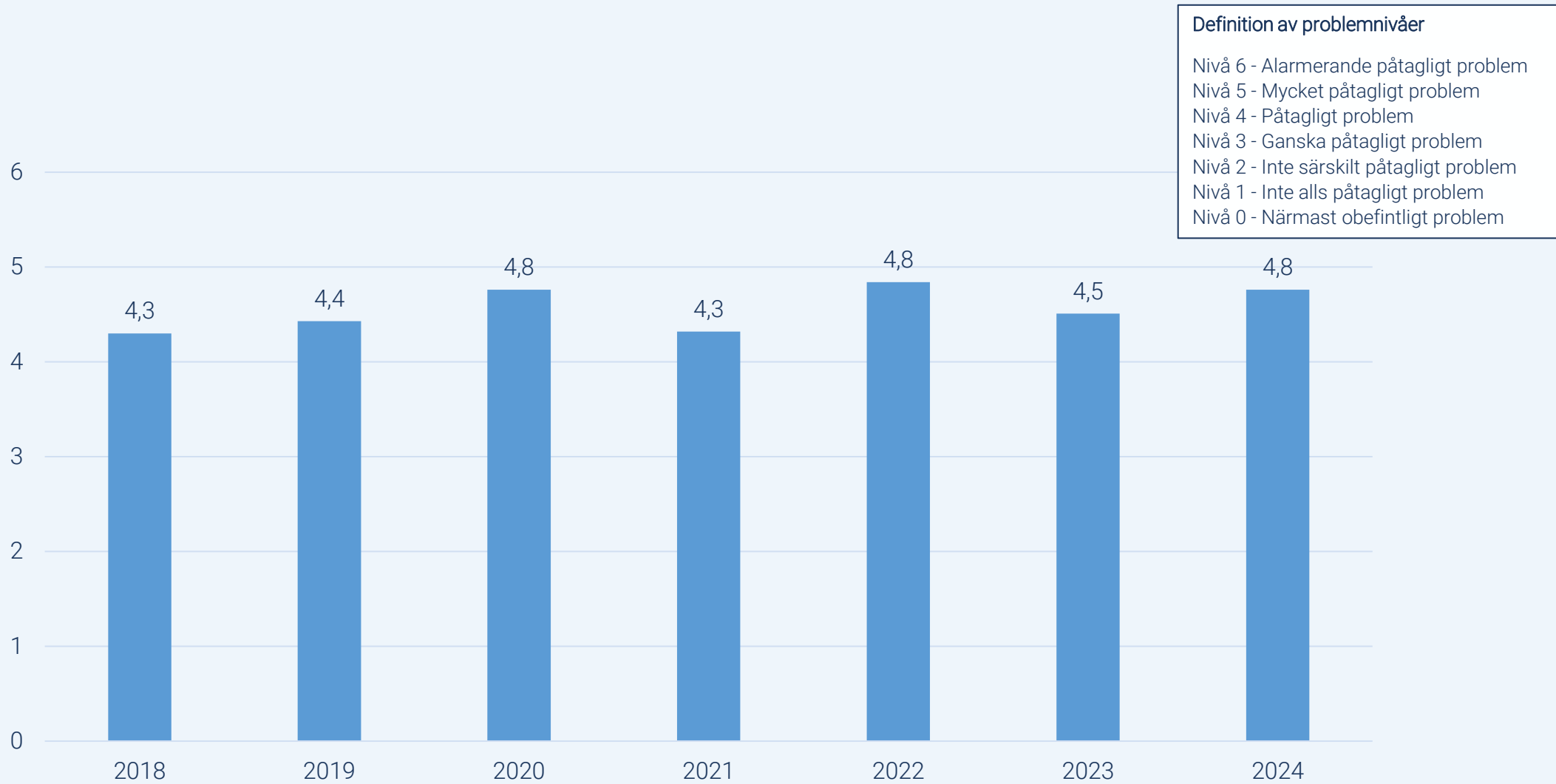


HELINGSBORG

Förändringar i problemindex jämfört med 2023



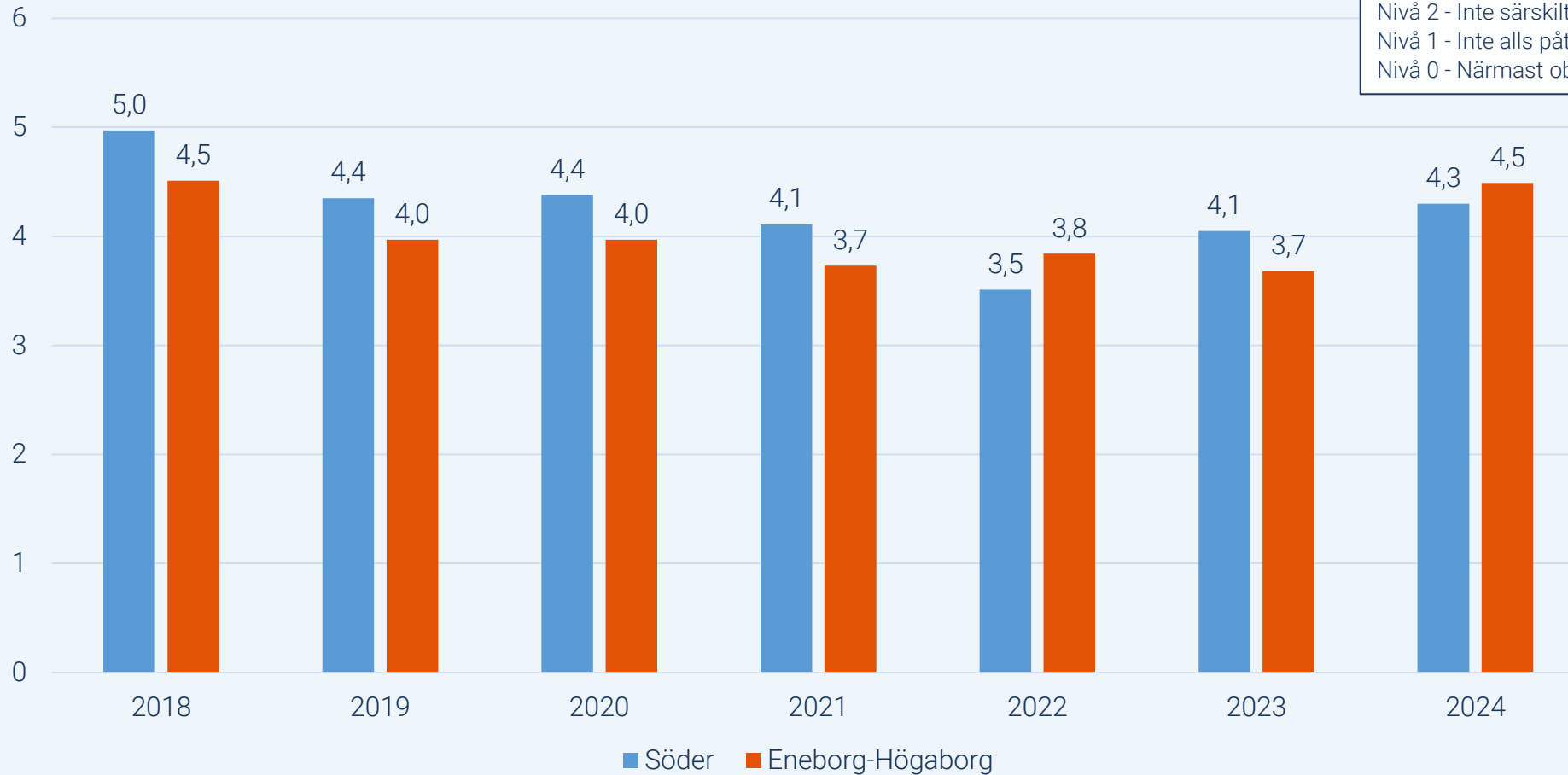
Problemindex City



Problemindex Söder och Eneborg-Högaborg

Definition av problemnivåer

Nivå 6 - Alarmerande påtagligt problem
Nivå 5 - Mycket påtagligt problem
Nivå 4 - Påtagligt problem
Nivå 3 - Ganska påtagligt problem
Nivå 2 - Inte särskilt påtagligt problem
Nivå 1 - Inte alls påtagligt problem
Nivå 0 - Närmast obefintligt problem

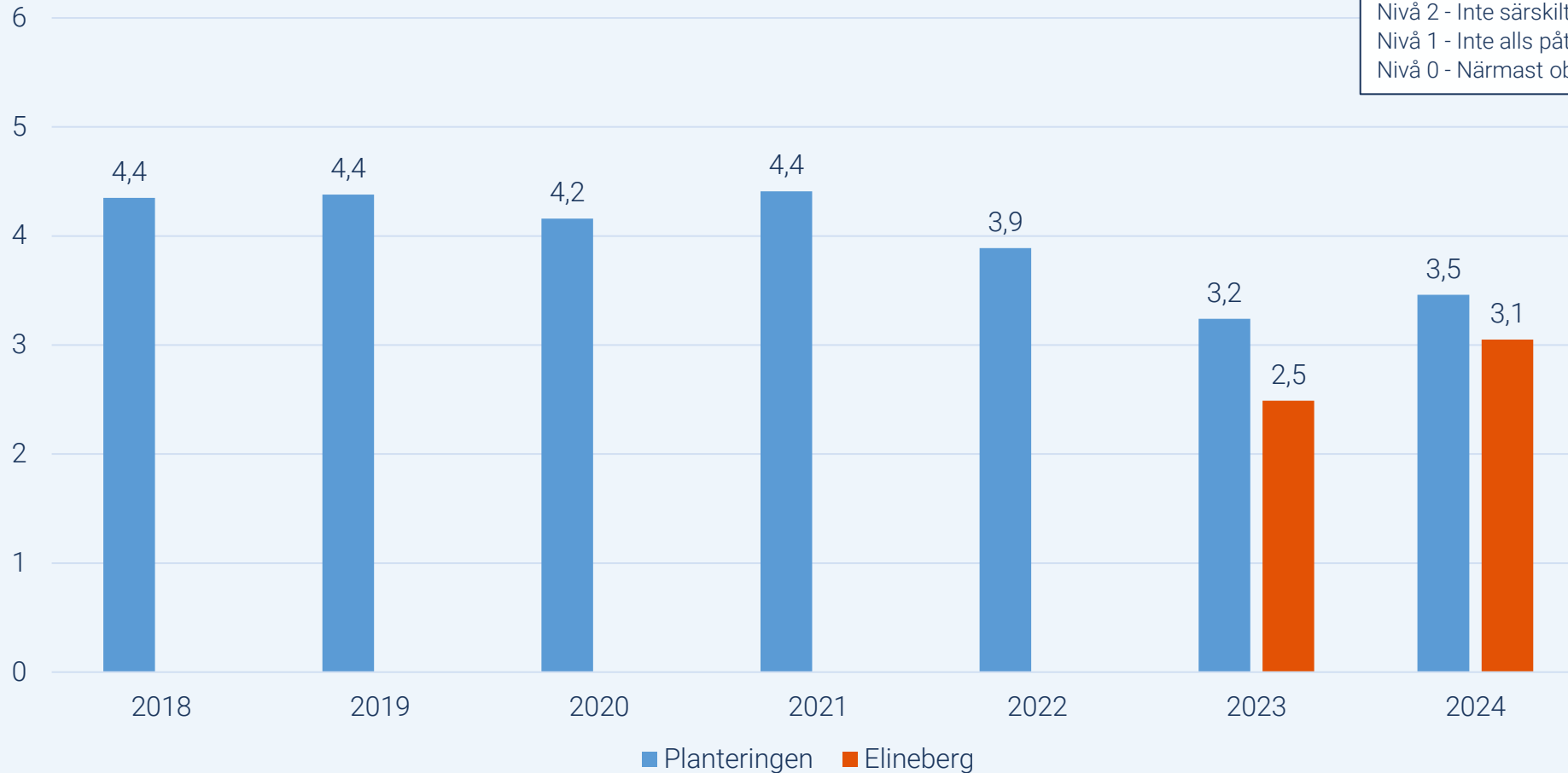


HELSINGBORG

Problemindex Planteringen och Elineberg

Definition av problemnivåer

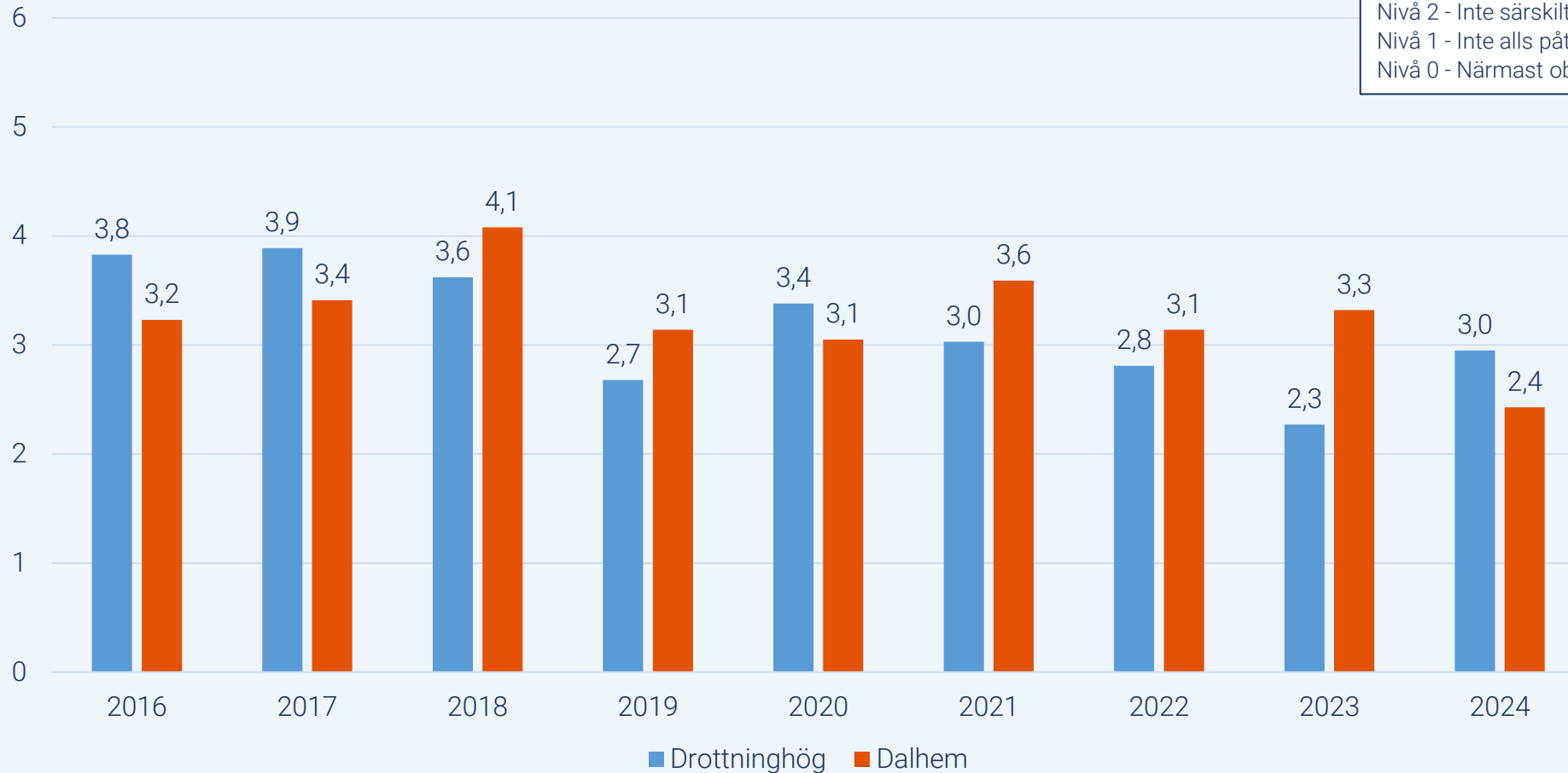
Nivå 6 - Alarmerande påtagligt problem
Nivå 5 - Mycket påtagligt problem
Nivå 4 - Påtagligt problem
Nivå 3 - Ganska påtagligt problem
Nivå 2 - Inte särskilt påtagligt problem
Nivå 1 - Inte alls påtagligt problem
Nivå 0 - Närmast obefintligt problem



Problemindex Drottninghög och Dalhem

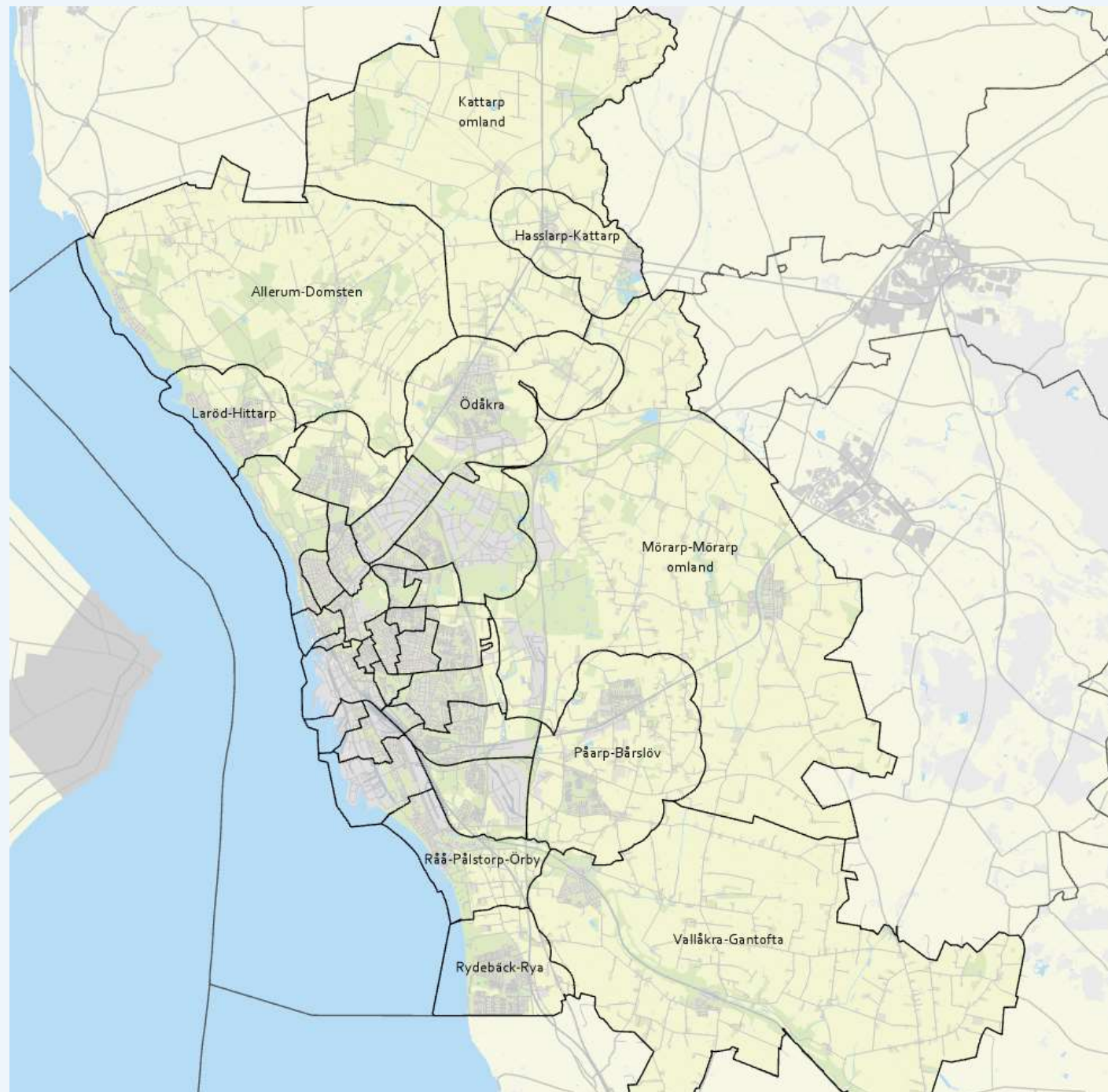
Definition av problemnivåer

Nivå 6 - Alarmerande påtagligt problem
Nivå 5 - Mycket påtagligt problem
Nivå 4 - Påtagligt problem
Nivå 3 - Ganska påtagligt problem
Nivå 2 - Inte särskilt påtagligt problem
Nivå 1 - Inte alls påtagligt problem
Nivå 0 - Närmast obefintligt problem



HELINGBORG

Karta över de 36 delområden i Helsingborg som ingår i polisens trygghetsmätning.



Karta inzoomad på delområden i centralorten.

