

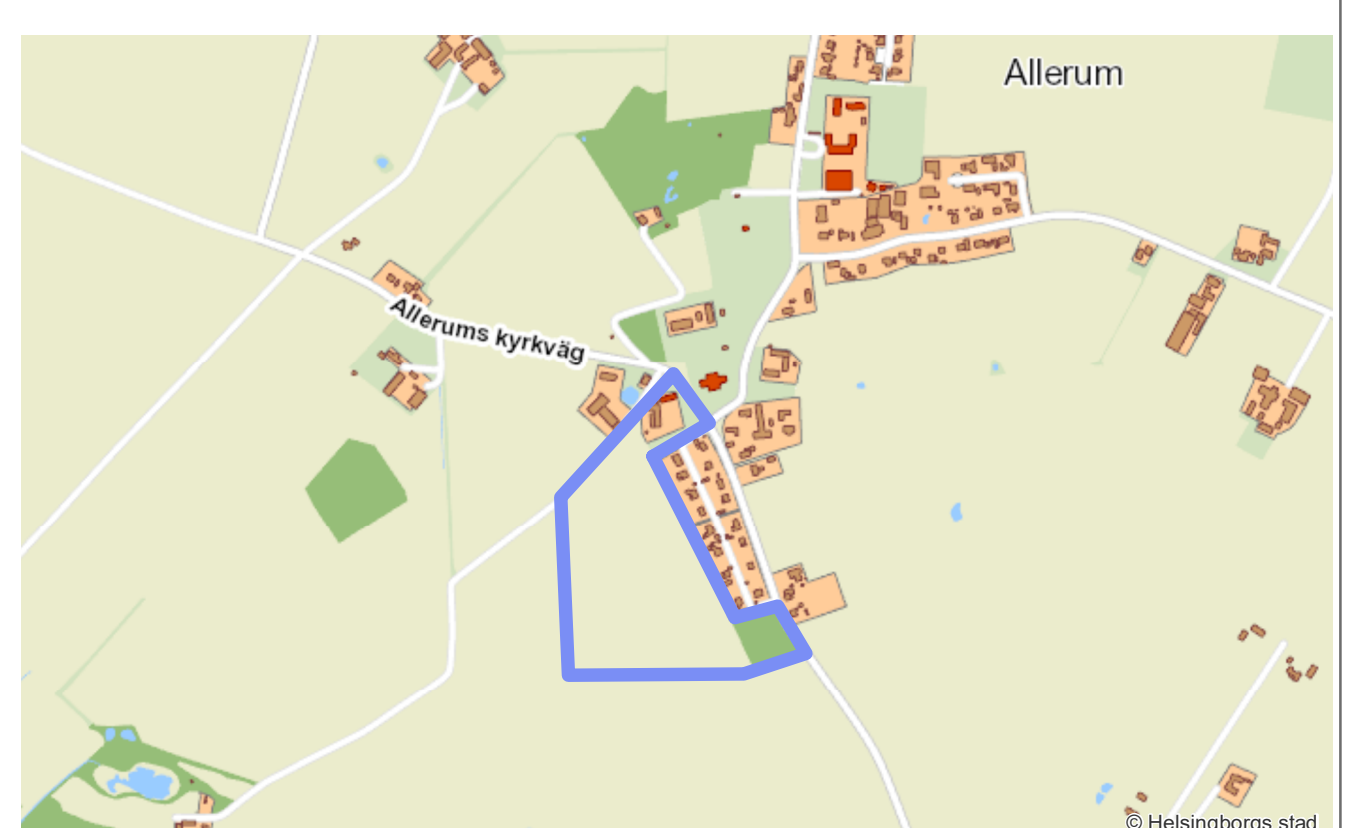
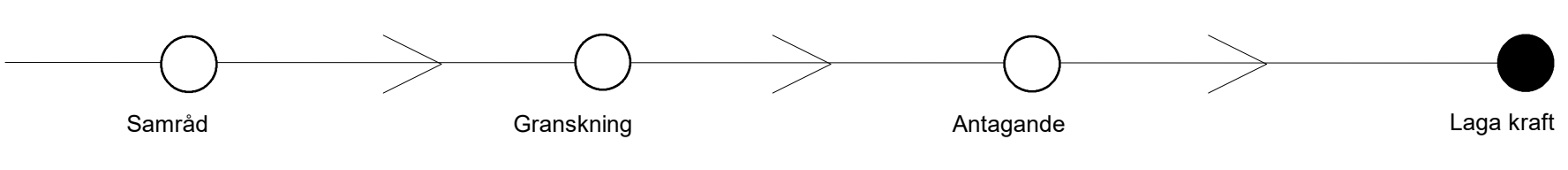
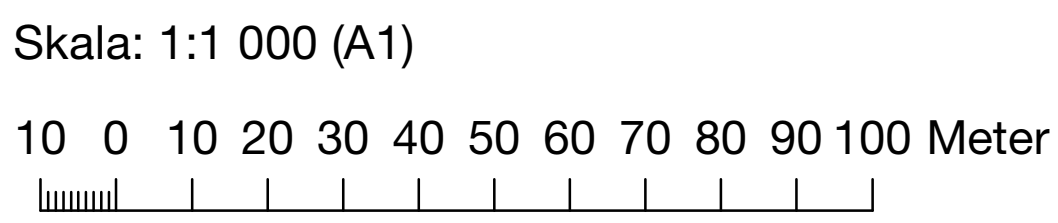


Teckenförklaring

	Fasthetsgränns
	Trakgränns
	Kvartersstråkgränns
	Fasthetsbeteckning
	Gemensamhetsanläggning
	Ledningsrätt
	Servitut
	Väg, Gata
	Karaktän
	Öppn- och cykelbana
	Slåg
	Plänk
	Häck
	Staket
	Stödmur
	Mur
	Stängslede
	Ägostäpgränns
	Gator- och Markhöjd
	Står
	Högkoner
	Kär, Åker, Äng
	Lovvad, Barrskog, Blandskog
	Förtäpning
	Byggnad
	Byggnad
	Skärmstak
	Transformatorstation
	Relyningsstolpe
	Brun, Källa
	Koordinatryttis
	Dör, Släck
	Trappa
	Vattenyta
	Mätgärd
	Polygonpunkt
	Högsk

GRUNDKARTA tillhörande detalplan
 för fastigheten KUNGSULT 8:8 mfl
 Upprättad 2016-10-31
 Helsingborgs stad
 STADSBYGGNADSFÖRVALTNINGEN

Peter Nilsson
 Kart- & Mätningssingenör



Orienteringskarta med planområdets läge

**Detaljplan för fastigheten
 Kungshult 8:8 med flera
 Allerum Helsingborg**

Upprättad den	2016-10-24
Redaktionellt ändrad den	2017-09-01
Antagen av kommunfullmäktige:	2017-10-25 § 155
Laga kraft:	2017-09-01
Genomförandetid t o m:	2023-06-05 och 2028-06-05

STADSBYGGNADSFÖRVALTNINGEN

Björn Bensjö Redestam
 Björn Bensjö Redestam
 Planchef

John Hellman
 John Hellman
 Planarkitekt

Dnr: 1354/2015
 Akt: 17591